


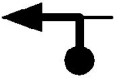
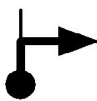



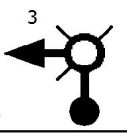
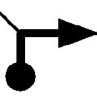















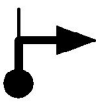


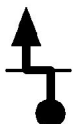




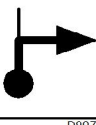







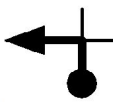








Kms Tot/Par	Image	Description
0,0 0,0	Départ Le Vigan Par la D999 Direction Esparon 1. 	
0,7 0,7	2. 	Le Vigan D999 - Avenue du Sergent Triaire
0,8 1,5	2.1. 	
0,3 1,8	5. 	Avèze D48 - Route des Taillades
0,2 2,0	6. 	Avèze D48 - Route des Taillades
0,8 2,8	7. 	Aulas D48
26,1 28,9	8. 	Dourbies
0,8 29,7	9. 	Saint-Sauveur-Camprieu
0,4 30,1	10. 	Saint-Sauveur-Camprieu
1,5 31,6	11. 	Valleraugue D269
8,2 39,8	12. 	Gatuzières D18
2,8 42,6	13. 	Gatuzières

Kms Tot/Par	Image	Description
12,0 54,6	15. 	Fraissinet-de-Fourques
0,6 55,2	16. 	
1,2 56,4	17. 	
0,5 56,9	18. 	
0,5 57,4	20. 	
0,6 58,0	21. 	
0,5 58,5	22. 	
1,2 59,7	23. 	
0,6 60,3	24. 	Fraissinet-de-Fourques
22,0 82,3	25. 	Florac D907 - Avenue Jean Monestier
0,3 82,6	26. 	Florac D907 - Avenue Jean Monestier
0,3 82,9	27. 	Florac D10d - La Bessède

Kms Tot/Par	Image	Description
0,0 82,9	^{D19}  28.	Florac D19 - Le Mazuc
0,1 83,0	 29.	Florac Rue de la Brioude
0,1 83,1	 30.	Florac Rue Armand Jullié
0,1 83,2	^{D907}  31.	Florac D907
0,0 83,2	 32.	Florac Rue de Rémuret
0,1 83,3	 33.	Florac
0,1 83,4	 34.	Florac
25,5 108,9	^{D986}  37.	Mas-Saint-Chély D986
17,4 126,3	 38.	Meyrueis
8,0 134,3	 39.	Gatuzières
15,3 149,6	^{D907}  41.	Vebron D907
4,9 154,5	^{D9}  42.	Vebron D9

Kms Tot/Par	Image	Description
20,4 174,9	 43.	Moissac-Vallée-Française
15,2 190,1	^{D907}  44.	Saint-Jean-du-Gard D907
1,8 191,9	 45.	Saint-Jean-du-Gard
0,2 192,1	 46.	Saint-Jean-du-Gard
0,1 192,2	 47.	Saint-Jean-du-Gard
0,5 192,7	 48.	Saint-Jean-du-Gard
0,7 193,4	 49.	Saint-Jean-du-Gard
10,9 204,3	^{D983}  50.	Saint-Etienne-Vallée-Française D983 - Cabrespic
4,3 208,6	 51.	Saint-Etienne-Vallée-Française
6,2 214,8	^{D984}  52.	Saint-Germain-de-Calberte D984
8,5 223,3	^{D984}  53.	Saint-Germain-de-Calberte D984
3,9 227,2	 54.	Saint-Martin-de-Boubaux

