

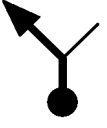




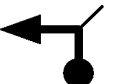








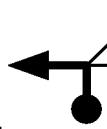



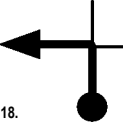













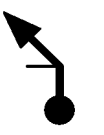











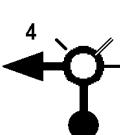


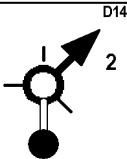


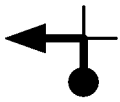
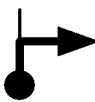
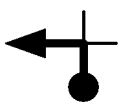
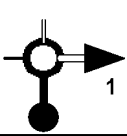

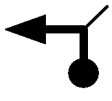
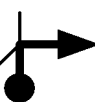







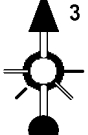
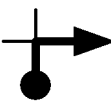
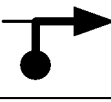





Kms Tot/Par	Image	Description
0,0 0,0	<sup>D902</sup> 2 1. 	Morzine D902
6,0 7,4	<sup>D902</sup> 3. 	Bas-Thex D902
6,8 15,5	<sup>D22</sup> 5. 	Le Jotty D22
6,2 23,8	<sup>D22</sup> 7. 	Vailly D22
1,0 27,4	9. 	Les Courbes
4,8 39,3	11. 	Villard
0,3 42,3	<sup>D20</sup> 13. 	Boège D20 - Rue de Saxel
10,1 53,2	<sup>D20</sup> 15. 	Gros-Perrier D20
0,1 54,9	17. 	Bons-en-Chablais Rue de la Plaffe
4,5 59,7	<sup>D903</sup> 3 20. 	Machilly D903
6,5 66,4	<sup>N206</sup> 2 22. 	Ville-la-Grand N206 - Route de Thonon
0,6 68,4	<sup>N206</sup> 24. 	Annemasse N206







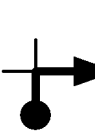




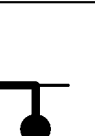
Kms Tot/Par	Image	Description
1,4 1,4	<sup>D902</sup> 2. 	Montriond D902
1,3 8,7	<sup>D902</sup> 4. 	Seytroux D902
2,1 17,6	6. 	La Vernaz
2,6 26,4	<sup>D22</sup> 8. 	Lullin D22
7,1 34,5	<sup>D12</sup> 10. 	Habère-Poche D12
2,7 42,0	<sup>D22</sup> 12. 	Boège D22 - Rue de la Menoge
0,8 43,1	<sup>D20</sup> 14. 	Boège D20 - Route de Saxel
1,6 54,8	16. 	Bons-en-Chablais Chemin des Saules
0,3 55,2	18. 	
0,2 59,9	<sup>D903</sup> 4 21. 	Machilly D903
1,4 67,8	<sup>N206</sup> 1 23. 	Annemasse N206 - Route de Thonon
0,1 68,5	<sup>N206</sup> 2 25. 	Annemasse N206 - Route des Vallées



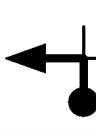
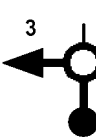


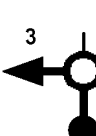



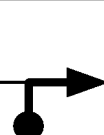

Kms Tot/Par	Image	Description
0,9 69,4	<sup>N206</sup> 4  26.	Annemasse N206 - Rue de Faucigny
0,4 70,0	 28.	Annemasse Rue des Amoureux
0,8 71,0	<sup>D2</sup>  30.	Annemasse D2 - Route des Déportés
9,4 80,8	<sup>E21</sup>  32.	Archamps E21 - L'Autoroute Blanche
3,9 85,4	 34.	Le Chable Route de la Marguerite
2,5 88,7	<sup>D145</sup>  36.	Blécheins D145 - Route du Salève
0,9 91,2	<sup>D145</sup>  38.	Le Coin D145 - Route de la Croisette
4,4 95,7	<sup>D41</sup>  40.	La Croisette D41
0,1 105,9	<sup>D41</sup>  42.	Monnetier-Mornex D41 - Route des Trois Lacs
2,3 108,4	 44.	
17,8 126,5	<sup>D15</sup>  46.	L'Abergement D15
5,7 133,5	 48.	Villy-le-Pelloux


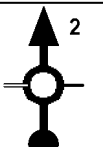


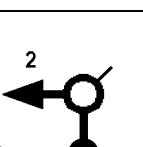

Kms Tot/Par	Image	Description
0,2 69,6	 27.	Annemasse Avenue Jules Ferry
0,2 70,2	<sup>N206</sup>  29.	Annemasse N206 - Route d'Etrembières
0,4 71,4	<sup>N206</sup> 1  31.	Etrembières N206 - Route de Saint-Julien
0,7 81,5	<sup>D18</sup> 2  33.	Archamps D18 - Route d'Annecy
0,8 86,2	<sup>D145</sup>  35.	Beaumont D145 - Route de la Croisette
1,6 90,3	<sup>D145</sup>  37.	Les Pommeraies D145 - Route du Coin
0,1 91,3	<sup>D45</sup>  39.	Le Coin D45 - Route de la Croisette
10,1 105,8	 41.	Monnetier-Mornex Rue de la Bernadette
0,2 106,1	 43.	
0,3 108,7	<sup>D15</sup>  45.	Mornex D15 - Route d'Esserts
1,3 127,8	<sup>N201</sup> 4  47.	Cruseilles N201 - Grande Rue
0,7 134,2	 49.	Chez Peccoud



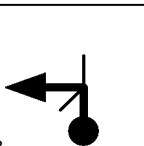



Kms Tot/Par	Image	Description
6,0 140,2	50. 	Metz-Tessy
0,7 141,2	52. 	Metz-Tessy D14
1,0 142,4	54. 	Anney-le-Vieux
0,9 144,1	56. 	Anney N201 - Avenue de Genève
0,7 145,2	58. 	Anney Boulevard du Lycée
0,2 145,5	60. 	Anney Rue Guillaume Fichet
0,1 145,8	62. 	Anney N201 - Rue Jean Jaurès
0,8 146,9	64. 	Anney D41 - Avenue du Trésum
0,2 147,5	66. 	Anney Chemin du Belvédère
17,1 164,9	68. 	D110
1,2 177,3	70. 	Leschaux D10
2,6 180,0	72. 	La Chapelle-Saint-Maurice D10

Kms Tot/Par	Image	Description
0,3 140,5	51. 	Metz-Tessy
0,2 141,4	53. 	Le Pont de Brogny
0,8 143,2	55. 	Anney N201 - Avenue de Genève
0,4 144,5	57. 	Anney N201 - Avenue de Genève
0,1 145,3	59. 	Anney Boulevard du Lycée
0,2 145,7	61. 	Anney Rue de la Paix
0,3 146,1	63. 	Anney N201 - Avenue d'Albigny
0,4 147,3	65. 	Anney D41 - Boulevard de la Corniche
0,3 147,8	67. 	Anney D41 - Route du Semnoz
11,2 176,1	69. 	Leschaux
0,1 177,4	71. 	Leschaux D10
2,8 182,8	73. 	Saint-Eustache D10

Kms Tot/Par	Image	Description
0,5 183,3	74. 	Saint-Eustache
8,8 199,3	N508 76. 	Doussard N508 - Route d'Albertville
1,9 205,6	78. 	Viuz
0,7 206,5	D12 80. 	Le Noyeray D12 - Route de Thônes
0,2 207,5	D12 82. 	Saint-Ferréol D12 - Route des Esserieux
0,5 224,3	D12 84. 	Thônes D12 - Rue de la Saulne
1,0 225,3	D12 86. 	Thônes D12
1,5 234,1	D224 88. 	Le Villaret D224
0,3 235,4	90. 	Le Grand-Bornand
15,4 269,2	D4 92. 	Cluses D4 - Avenue du Mont Blanc
0,3 269,8	N205 94. 	Cluses N205 - Avenue de la Libération
0,1 270,2	D902 96. 	Cluses D902 - Place Charles de Gaulle

Kms Tot/Par	Image	Description
7,2 190,5	N508 75. 	Saint-Jorioz N508 - Route d'Albertville
4,4 203,7	N508 77. 	La Balmette N508
0,2 205,8	D12 79. 	Viuz D12 - Route de Thônes
0,8 207,3	D12 81. 	Saint-Ferréol D12 - Route des Esserieux
16,3 223,8	D12 83. 	Thônes D12 - Rue de la Tournette
0,0 224,3	D12 85. 	Thônes D12
7,3 232,6	D4 87. 	Saint-Jean-de-Sixt D4
1,0 235,1	D4 89. 	Le Grand-Bornand D4
18,4 253,8	D119 91. 	Le Reposoir D119
0,3 269,5	N205 93. 	Cluses N205 - Avenue du Mont Blanc
0,3 270,1	95. 	Cluses Rue Achille Benoît
0,1 270,3	D902 97. 	Cluses D902 - Avenue Aimé Poncet

Kms Tot/Par	Image	Description
0,4 270,7		Cluses D902 - Avenue des Alpes
0,4 271,4		Cluses D902 - Avenue de Châtillon
0,7 275,0		Châtillon-sur-Cluses D902
2,0 279,0		Taninges D902 - Rue de la Poste
10,4 289,5		Les Gets D902 - Route des Grandes Alpes
0,2 290,6		Les Gets D902 - Route des Grandes Alpes

Kms Tot/Par	Image	Description
0,3 271,0		Cluses D902
2,9 274,3		Châtillon-sur-Cluses
2,0 277,0		Cellières D902
0,1 279,1		Taninges D902 - Route des Gets
0,9 290,4		Les Gets D902 - Rue de Pressenage
4,0 294,6		Arrivée Morzine