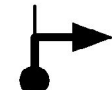
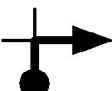




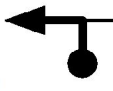
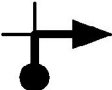

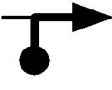
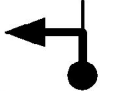

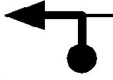

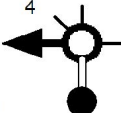

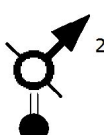




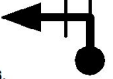
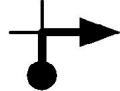




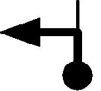
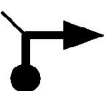
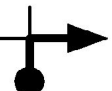








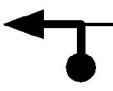


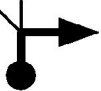




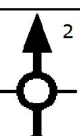



Kms Tot/Par	Image	Description
0,0 0,0	Départ Balade Bonne route 1.	
0,2 0,2	D1916 1 2.	Bar-le-Duc D1916 - Route Historique des Marches de Lorraine
47,3 47,5	D603 1 3.	Verdun D603 - Route Historique des Marches de Lorraine
5,4 52,9	D330 4.	Verdun D330 - Avenue du Varinot
0,7 53,6	D330 2 5.	Verdun D330 - Avenue du Général Boichut
0,1 53,7	D330 2 6.	Verdun D330 - Avenue du Général Boichut
3,5 57,2	D330 2 7.	Verdun D330 - Boulevard Jean Monnet
0,4 57,6	2 8.	Haudainville Rue Pasteur
7,0 64,6	Dst3.1 9.	Sommedieue Dst3.1
3,6 68,2	10.	Saint-Geniez-d'Olt Rue du Temple
11,4 79,6	D154 11.	Dommartin-la-Montagne D154
2,7 82,3	D109 12.	Seuzey D109









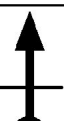


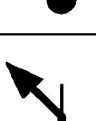
Kms Tot/Par	Image	Description
3,9 86,2	D101 13.	Saint-Maurice-sous-les-Cô tes D101
4,9 91,1	D162 14.	Lamorville D162
1,0 92,1	D101 15.	Lamorville D101
0,5 92,6	D964 16.	D964 - Route Historique des Marches de Lorraine
1,0 93,6	D162 17.	Lamorville D162
2,5 96,1	D162a 18.	Lamorville D162a - Rue Haute
2,5 98,6	D901 19.	Valbois D901
6,6 105,2	D907 20.	Saint-Mihiel D907 - Rue du Docteur Thiéry
8,8 114,0	21.	Apremont-la-Forêt
0,6 114,6	D908 3 22.	Apremont-la-Forêt D908
0,5 115,1	D908 23.	Apremont-la-Forêt D908
6,4 121,5	D119 24.	Montsec D119 - Route de Woinville









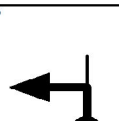
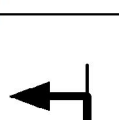


Kms Tot/Par	Image	Description
2,5 124,0	 25.	Montsec
2,4 126,4	 26.	Buxières-sous-les-Côtes
8,9 135,3	 27.	Vigneulles-lès-Hattonchâteau   D179 - Rue de Saint-Mihiel
1,2 136,5	 28.	Vigneulles-lès-Hattonchâteau 
10,5 147,0	 29.	Herbeuville D113b
1,5 148,5	 30.	Herbeuville
1,7 150,2	 31.	Combres-sous-les-Côtes Rue de Muzy
3,0 153,2	 32.	Saint-Remy-la-Calonne D113
1,8 155,0	 33.	Les Eparges D203 - Rue du Calvaire
2,6 157,6	 34.	Bonzée D154
2,1 159,7	 35.	Bonzée D154
2,8 162,5	 36.	Haudiomont Rue de la Chavée






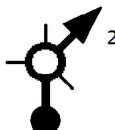
Kms Tot/Par	Image	Description
0,4 162,9	 37.	Haudiomont Rue de la Chavée
11,5 174,4	 38.	Fromeréville-les-Vallons
0,7 175,1	 39.	Haudainville D903 - Avenue de Metz
0,6 175,7	 40.	Verdun D903 - Avenue de Metz
0,6 176,3	 41.	Verdun D964 - Avenue des Eparges
0,7 177,0	 42.	Verdun D964 - Place des Onze Sièges
0,0 177,0	 43.	Verdun D964 - Avenue de Troyon
0,5 177,5	 44.	Verdun D964 - Avenue Albert I
0,1 177,6	 45.	Verdun
4,6 182,2	 46.	Moulainville D913
5,7 187,9	 47.	Fleury-devant-Douaumont D913c
4,9 192,8	 48.	Bras-sur-Meuse

Kms Tot/Par	Image	Description
5,6 198,4	 49.	
3,2 201,6	 50.	Ornes D24
2,4 204,0	 51.	Gremilly D65
1,2 205,2	 52.	Gremilly D105
4,0 209,2	 53.	Gremilly
11,4 220,6	 54.	Amel-sur-l'Etang Rue Perdue
0,4 221,0	 55.	Billy-sous-Mangiennes D16
3,1 224,1	 56.	Muzeray D105
0,7 224,8	 57.	Muzeray
5,2 230,0	 58.	Pillon D66
1,2 231,2	 59.	Pillon D14 - Route de Saint-Laurent
13,0 244,2	 60.	Marville Chemin de Ronde

Kms Tot/Par	Image	Description
0,5 244,7	 61.	E44 - Route Historique des Marches de Lorraine
12,4 257,1	 62.	Montmédy Chemin de l'Echauguette
0,3 257,4	 63.	Montmédy E44 - Place Raymond Poincaré
0,1 257,5	 64.	Montmédy E44 - Place Raymond Poincaré
0,3 257,8	 65.	Rue du Général Leclerc
0,3 258,1	 66.	Montmédy D110d
0,0 258,1	 67.	Montmédy D110d - Route de Thonne-les-Près
0,9 259,0	 68.	Thonne-les-Près
13,2 272,2	 69.	Stenay D947 - Porte de Bourgogne
21,2 293,4	 70.	Thénorgues Route des Forêts, Lacs et Abbayes
0,3 293,7	 71.	Buzancy D6 - Route des Forêts, Lacs et Abbayes
11,3 305,0	 72.	Grandpré D946 - Route de Saint-Juvin

Kms Tot/Par	Image	Description
6,1 311,1	 73.	Saint-Juvin D54
2,2 313,3	 74.	Sommerance D54 - Rue du Lavoir
7,8 321,1	 75.	Romagne-sous-Montfaucou n Chemin de la Grande Roche
0,3 321,4	 76.	Romagne-sous-Montfaucou n Chemin de la Grande Roche
0,6 322,0	 77.	Romagne-sous-Montfaucou n
0,3 322,3	 78.	Romagne-sous-Montfaucou n D123
0,3 322,6	 79.	
1,1 323,7	 80.	D123
0,5 324,2	 81.	Romagne-sous-Montfaucou n D998 - Rue de l'Argonne
0,1 324,3	 82.	Romagne-sous-Montfaucou n D998 - Rue de l'Europe
0,2 324,5	 83.	Romagne-sous-Montfaucou n D998 - Rue de l'Europe
0,6 325,1	 84.	Romagne-sous-Montfaucou n D998

Kms Tot/Par	Image	Description
7,2 332,3	 85.	Montfaucon-d'Argonne D15
0,6 332,9	 86.	Montfaucon-d'Argonne D15
1,0 333,9	 87.	Montfaucon-d'Argonne D15a
0,2 334,1	 88.	Montfaucon-d'Argonne
0,0 334,1	 89.	Montfaucon-d'Argonne D15a
8,8 342,9	 90.	Varenes-en-Argonne D19
3,7 346,6	 91.	Vauquois D212
4,3 350,9	 92.	Boureuilles Rue de l'Eglise
3,3 354,2	 93.	Varenes-en-Argonne D946 - Petite Boureuilles
3,6 357,8	 94.	Vienne-le-Château D38
10,4 368,2	 95.	Les Islettes Rue des Verriers
0,7 368,9	 96.	Aubréville Rue des Verriers

Kms Tot/Par	Image	Description
1,1 370,0	 97.	Neuvilly-en-Argonne
1,7 371,7	 98.	Aubréville Rue du Grusset
0,9 372,6	 99. D946	Aubréville D946 - Rue Bergère
2,5 375,1	 100. D603	Récicourt D603 - Route Historique des Marches de Lorraine
15,0 390,1	 101. D603	Verdun D603 - Route Historique des Marches de Lorraine
47,4 437,5	 102.	Bar-le-Duc Chemin de Plaisance
0,4 437,9	Fin de la balade Un café ? 103.	

Kms Tot/Par	Image	Description