



















| Kms Tot/Par | Image | Description |
|-------------|--------------------------------------|---|
| 0,0 0,0 | Départ balace Bonne route ! 1. | Prendre la direction ouest sur Rue aux Herbes/D622 vers D607 |
| 0,1 0,1 | 3. | Prendre à droite sur Rue Antoine Cambon/D607 |
| 8,8 9,0 | 5. | Continuer sur D907 |
| 0,0 19,7 | 7. | Prendre la direction sud-ouest sur D907 vers Allée du Plagnol/D14E1 |
| 6,1 38,3 | 9. | Tourner à droite pour rester sur D57 |
| 0,1 42,6 | 11. | Prendre la direction sud sur Grand Rue/D908 vers Rue Basse |
| 2,0 46,9 | 13. | Au rond-point, prendre la 3e sortie sur Avenue de Castres/D612 |
| 1,2 79,9 | 15. | Au rond-point, prendre la 3e sortie sur Avenue de la Chevalière/D88 |
| 0,3 81,3 | 17. | Prendre à gauche sur Rue Edouard Barbey/D118 |
| 0,5 83,4 | 19. | Prendre la direction nord-ouest sur Avenue de la Première Armée |
| 1,2 85,4 | 21. | Continuer sur Avenue de Naurouze |
| 0,9 86,6 | 23. | Au rond-point, prendre la 2e sortie sur N112 |

| Kms Tot/Par | Image | Description |
|--------------|-------|---|
| 0,0 0,0 | 2. | Prendre à gauche sur Rue aux Herbes/D607 |
| 0,1 0,2 | 4. | Prendre à gauche sur Avenue du Corps Franc de la Mgne/D607 |
| 10,7 19,7 | 6. | Tourner à droite pour rester sur D907 |
| 12,5 32,2 | 8. | Prendre à gauche sur D57 |
| 4,2 42,5 | 10. | Prendre à droite sur Grand Rue/D908 |
| 2,3 44,9 | 12. | Prendre à droite sur Avenue de la Gare/D612 |
| 31,8 78,7 | 14. | Au rond-point, prendre la 2e sortie sur Route de Toulouse À Agde/D612 |
| 1,1 81,0 | 16. | Prendre à droite sur Rue du Pont de Cavillé/D88 |
| 1,6 82,9 | 18. | Au rond-point, continuer tout droit sur Rue du Général de Gaulle/D53 |
| 0,8 84,2 | 20. | Prendre à droite sur Chemin des Vignes |
| 0,3 85,7 | 22. | Prendre à gauche sur Avenue Languedoc Roussillon |
| 5,3 91,9 | 24. | Au rond-point, prendre la 2e sortie sur D621 |

| Kms Tot/Par | Image | Description |
|---------------|-------|--|
| 2,9 94,8 | 25. | Au rond-point, prendre la 2e sortie sur Avenue du Huit Mai 1945/D621 |
| 2,6 100,9 | 27. | Au rond-point, prendre la 2e sortie et continuer sur D85 |
| 10,0 116,7 | 29. | Prendre la direction sud-ouest sur Avenue Elisa Lemonnier/D85 |
| 1,5 118,2 | 31. | Prendre à gauche sur Pont Crouzet/D151 |
| 18,1 139,0 | 33. | Prendre légèrement à gauche sur D103 |
| 5,3 149,8 | 35. | Prendre la direction nord-est sur D62 vers D962 |
| 0,6 150,6 | 37. | Prendre à droite sur Allée des Marronniers/D362 |
| 12,9 163,6 | 39. | Tourner à droite vers D1009 |
| 10,8 174,7 | 41. | Rejoindre D909 |
| 1,9 176,9 | 43. | Prendre à droite sur Route de Carcassonne/D112 |
| 3,7 182,6 | 45. | Prendre à gauche sur D9 |
| 4,7 195,7 | 47. | Prendre à droite sur D182E3 |

| Kms Tot/Par | Image | Description |
|--------------|-------|--|
| 3,5 98,3 | 26. | Au rond-point, prendre la 3e sortie sur D85 |
| 5,8 106,7 | 28. | Au rond-point, prendre la 2e sortie et continuer sur D85 |
| 0,0 116,7 | 30. | Au rond-point, prendre la 2e sortie et continuer sur D85 |
| 2,7 120,9 | 32. | Prendre à gauche sur Guillaume Fauré/D629 |
| 5,5 144,5 | 34. | Continuer tout droit sur D62 |
| 0,2 150,0 | 36. | Prendre à droite sur Route de Fontiers/D62 |
| 0,1 150,7 | 38. | Prendre complètement à gauche sur Route de Mazamet/D118 |
| 0,3 163,9 | 40. | Continuer sur D1009 |
| 0,3 175,0 | 42. | Prendre à gauche sur Route du Mas/D9 |
| 2,0 178,9 | 44. | Prendre à gauche sur D89 |
| 8,4 191,0 | 46. | Rejoindre D620 |
| 3,3 199,0 | 48. | Continuer sur D182 |

| Kms Tot/Par | Image | Description |
|---------------|---|---------------------------------------|
| 1,2 200,2 | 49. | Prendre à droite sur D920 |
| 6,7 210,9 | 51. | Prendre à droite sur D147 |
| 14,3 231,8 | 53. | Prendre à droite sur D10E5 |
| 3,2 236,5 | 55.  | Minerve D10 - Route de Fauzan |
| 3,8 241,1 | 57.  | Cesseroas D10e1 |
| 4,0 245,4 | 59.  | Siran D56 |
| 0,7 252,6 | 61.  | Siran D168 |
| 0,7 254,6 | 63.  | La Livinière D168e4 |
| 3,2 258,4 | 65.  | Peyriac-Minervois D55 |
| 0,4 261,0 | 67.  | Peyriac-Minervois Rue du Stade |
| 2,1 263,3 | 69.  | Peyriac-Minervois D35 |
| 0,1 266,0 | 71.  | Laure-Minervois Rue des Tisserands |

| Kms Tot/Par | Image | Description |
|--------------|---|--|
| 4,0 204,2 | 50. | Tourner légèrement à gauche pour rester sur D920 |
| 6,6 217,5 | 52. | Prendre à droite sur D907 |
| 1,5 233,3 | 54. | Continuer sur D10 |
| 0,8 237,3 | 56.  | Minerve D10e1 |
| 0,3 241,4 | 58.  | Cesseroas D182 |
| 6,5 251,9 | 60.  | Siran Mousse |
| 1,3 253,9 | 62.  | La Livinière D168e - Chemin de Siran |
| 0,6 255,2 | 64.  | D910 |
| 2,2 260,6 | 66.  | Peyriac-Minervois D35 |
| 0,2 261,2 | 68.  | Peyriac-Minervois Chemin de la Ginestière |
| 2,6 265,9 | 70.  | Laure-Minervois D57 - Avenue des Ecoles |
| 0,3 266,3 | 72.  | Laure-Minervois Rue des Cathares |

