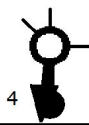


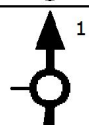
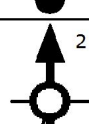


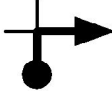

Kms Tot/Par	Image	Description
0,0 0,0	Route contrebandiers Départ balace Jour 2 1.	Prendre la direction sud vers Rue des Marchands
0,0 0,0	2.	Prendre à gauche sur Rue des Marchands
0,2 0,2	3.	Prendre à droite sur Avenue du Général de Gaulle/D916
1,0 1,2	4.	Prendre à gauche sur Route nationale/N116
4,9 6,1	5.	Au rond-point, prendre la 1re sortie et continuer sur N116
41,2 47,3	6.	Prendre la direction sud sur Avenue des Comtes de Cerdagne/N116 vers
8,9 56,2	N20 2 6.1.	Bourg-Madame N20 - Avenue Porte de France
0,6 56,8	N-154 3 6.2.	Puigcerdà N-154 - Carretera de Llivia
0,2 57,0	N-152 2 6.3.	Puigcerdà N-152 - Carretera Nacional 152
0,9 57,9	N-152 2 6.4.	Puigcerdà N-152
0,5 58,4	N-152 3 6.5.	Puigcerdà N-152
3,0 61,4	N-152 6.6.	Alp N-152 - Carretera Collada-Puigcerdà

Kms Tot/Par	Image	Description
0,0 61,4	N-152 6.7.	Alp N-152 - Carretera Collada-Puigcerdà
45,3 106,7	28.	Ribes de Freser Continuer sur Carretera de Puigcerdà
0,7 107,4	29.	Ribes de Freser Continuer sur Carrer de Sant Quinti
13,0 120,4	N-260 29.1.	Ripoll N-260 - Carretera de Ribes
0,7 121,1	29.2.	Ripoll Carrer del Prat
0,2 121,3	N-260 29.3.	Ripoll N-260 - Carrer de Macià Bonaplata
0,4 121,7	29.4.	Ripoll Carrer del Progrés
0,7 122,4	29.5.	
1,9 124,3	41.	Au rond-point, prendre la 1re sortie
7,3 131,6	42.	Continuer sur Carrer de Comella
0,2 131,8	43.	Continuer sur Carretera de Camprodon
0,5 132,3	44.	Au rond-point, prendre la 2e sortie

Kms Tot/Par	Image	Description
3,4 135,7	45.	Au rond-point, prendre la 2e sortie sur C-38
9,5 145,2	46.	Au rond-point, prendre la 2e sortie et continuer sur C-38
18,0 163,2	47.	Continuer sur D115
0,0 163,2	48.	Prendre la direction nord-est sur D115
13,1 176,3	49.	Au rond-point, prendre la 2e sortie sur El Colomer Oest/D115
0,2 176,5	50.	Au rond-point, prendre la 1re sortie sur Rue du Jardin d'Enfants/D115
18,8 195,3	51.	Prendre à droite sur Placette d'Amunt
0,1 195,4	52.	Continuer sur Voie Communale Valls Jean Baptiste Barjau
0,2 195,6	53.	Tourner à droite à Rue Magnard
0,3 195,9	54.	Continuer sur Avenue de les Indis
0,3 196,2	55.	Au rond-point, prendre la 1re sortie sur Avenue du Général Pierre
2,8 199,0	56.	Continuer sur D115G

Kms Tot/Par	Image	Description
0,1 199,1	57.	Au rond-point, prendre la 1re sortie sur Avenue du Vallespir/D115G
0,9 200,0	58.	Au rond-point, prendre la 2e sortie sur Avenue Gén Leclerc/D115
2,0 202,0	59.	Au rond-point, prendre la 2e sortie sur Route de Céret/D115
4,2 206,2	D115 59.1. 	Céret D115 - Avenue du Vallespir
1,3 207,5	D115 59.2. 	Céret D115 - Route Historique en Terre Catalane
0,3 207,8	D115 59.3. 	Céret D115 - Avenue des Aspres
0,7 208,5	D115 59.4. 	Céret D115 - Route Nationale
0,9 209,4	D115 59.5. 	Céret D115 - Vers Perpignan-Le Boulou
2,7 212,1	76.	Au rond-point, prendre la 3e sortie sur Saint-Sébastien/D115
1,8 213,9	77.	Au rond-point, prendre la 3e sortie sur D900
0,6 214,5	78.	Au rond-point, prendre la 2e sortie et continuer sur D900
4,3 218,8	79.	Au rond-point, prendre la 3e sortie et continuer sur D900

Kms Tot/Par	Image	Description
1,4 220,2	80.	Prendre légèrement à droite sur D40A
2,0 222,2	81.	Au rond-point, prendre la 2e sortie sur La Rouede/D40
2,5 224,7	82.	Prendre à droite sur Colomine de Camarteill/Route de
2,4 227,1	83.	Au rond-point, prendre la 3e sortie sur Route de Brouilla/D2
0,6 227,7	84.	Prendre à gauche sur Avenue Maréchal Joffre/D2
0,6 228,3	85.	Au rond-point, prendre la 2e sortie sur La Prade
2,8 231,1	86.	Continuer sur Route Nationale
0,3 231,4	87.	Au rond-point, prendre la 2e sortie et continuer sur Route Nationale
2,4 233,8	88.	Prendre à droite sur Chemin de la Carrerasse
0,1 233,9	89.	Prendre à gauche sur Traverse de St André
1,3 235,2	90.	Prendre à gauche sur Route de Sorede/D2
0,4 235,6	91.	Au rond-point, prendre la 1re sortie et continuer sur Route de Sorede/D2

Kms Tot/Par	Image	Description
1,3 236,9	^{D114} 91.1. 	Argelès-sur-Mer D114 - Route Nationale
0,3 237,2	^{D114} 91.2. 	Argelès-sur-Mer D114 - Route de Collioure
1,0 238,2	103.	Au rond-point, prendre la 2e sortie et continuer sur Route de Collioure/D114
1,8 240,0	104.	Au rond-point, prendre la 3e sortie et continuer sur Route de Collioure/D114
2,6 242,6	105.	Au rond-point, prendre la 2e sortie et continuer sur D114
1,1 243,7	106.	Au rond-point, prendre la 2e sortie sur Avenue Gén de Gaulle/D114
2,0 245,7	107.	Au rond-point, prendre la 2e sortie sur Route de Collioure/D114
1,1 246,8	108.	Au rond-point, prendre la 1re sortie et continuer sur D114
0,2 247,0	109.	Au rond-point, prendre la 3e sortie sur Route de Banyuls/D114
0,5 247,5	110.	Prendre à gauche sur Route de Banyuls/D914
2,3 249,8	111.	Au rond-point, prendre la 3e sortie
0,0 249,8	112.	Prendre légèrement à droite sur Paulilles/D914

Kms Tot/Par	Image	Description
1,2 251,0	113.	Au rond-point, prendre la 2e sortie et continuer sur D914
1,3 252,3	114.	Au rond-point, prendre la 2e sortie sur Avenue Alain Gerbault/D914
0,8 253,1	115.	Prendre à droite sur Rue Jean Bart
0,1 253,2	Fin balade 116.	Prendre à droite sur Rue Voltaire

Kms Tot/Par	Image	Description