


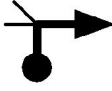



Kms Tot/Par	Image	Description
0,0 0,0	Route des contrebandiers Départ balade Jour 1 1.	Prendre la direction ouest vers Rue d'Occitanie/D35
0,0 0,0	2.	Prendre légèrement à gauche sur Rue Escoussières
0,5 0,5	3.	Prendre à droite sur Avenue du Maréchal Clauzel/D25
0,4 0,9	4.	Prendre légèrement à gauche sur Chemin de Capvert/D25M
1,4 2,3	5.	Prendre à gauche sur Route de Foix/D820
12,9 15,2	6.	Au rond-point, prendre la 2e sortie et continuer sur D820
6,9 22,1	7.	Au rond-point, prendre la 1re sortie sur N20 en direction de
0,1 22,2	8.	Prendre la sortie D624 en direction de Pamiers
0,3 22,5	9.	Continuer sur Route de Toulouse/D624
4,5 27,0	10.	Pamiers Au rond-point, prendre la 2e sortie sur Route de Mirepoix/D119
0,8 27,8	11.	La Tour-du-Crieu Au rond-point, prendre la 2e sortie (N20) vers Andorre/Foix/Verniolle
0,5 28,3	12.	Saint-Jean-du-Falga Rejoindre N20

Kms Tot/Par	Image	Description
31,0 59,3	13.	Surba Au rond-point, prendre la 3e sortie sur Route de Saint-Girons/N20
0,9 60,2	14.	Au rond-point, prendre la 2e sortie sur Avenue Saint-Roch/N20
0,5 60,7	15.	Au rond-point, prendre la 1re sortie sur Avenue de Sabart/N20
26,2 86,9	16. 	Ax-les-Thermes N20 - Avenue du Docteur Gomma
19,0 105,9	17.	Prendre légèrement à droite sur N320
1,9 107,8	18.	Prendre à droite sur N22/N320
3,4 111,2	19.	Prendre à gauche sur N320
2,9 114,1	20.	Prendre légèrement à gauche sur N320
0,2 114,3	21.	Prendre la direction nord-est
0,9 115,2	22.	Tourner à droite
1,6 116,8	23.	Faire demi-tour
0,0 116,8	24.	Faire demi-tour

Kms Tot/Par	Image	Description
0,5 117,3	25.	Faire demi-tour
1,2 118,5	26.	Tourner légèrement à gauche
0,8 119,3	27.	Tourner à gauche
1,2 120,5	28.	Tourner complètement à gauche
7,9 128,4	29.	Prendre à gauche sur N20
15,9 144,3	30.	Prendre à gauche sur D30
1,9 146,2	31.	Au rond-point, prendre la 2e sortie et continuer sur D30
3,4 149,6	32.	Prendre à gauche sur N116
16,7 166,3	33. 	Mont-Louis D618
0,4 166,7	34. 	La Cabanasse D118
55,3 222,0	35.	Prendre la direction nord-est sur Route Départementale/D118 vers
1,0 223,0	36.	Au rond-point, prendre la 2e sortie sur D117

Kms Tot/Par	Image	Description
12,3 235,3	37.	Au rond-point, prendre la 2e sortie et continuer sur D117
10,1 245,4	38. 	Saint-Paul-de-Fenouillet D117 - Avenue du Général de Gaulle
23,3 268,7	39. 	Sournia D619
19,7 288,4	40.	Tourner à gauche pour rester sur D619
1,0 289,4	41.	Au rond-point, prendre la 1re sortie sur Route nationale/D619
2,1 291,5	42.	Au rond-point, prendre la 2e sortie et continuer sur D619
0,3 291,8	43.	Continuer sur Avenue Louis Prat
0,6 292,4	44.	Prendre à gauche sur Rue du Palais de Justice
0,5 292,9	45. Fin balade Jour 1	Prendre à droite sur Place de la République