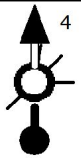

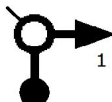


Kms Tot/Par	Image	Description
0,0 0,0	Depart route du Bol Jour 2 1.	
0,0 0,0	2.	Tourner légèrement à gauche vers Route des Hauts du Camp/DN8
0,2 0,2	3.	Au rond-point, prendre la 3e sortie (Route des Hauts du Camp/DN8) vers
0,2 0,4	4.	Rejoindre Route des Hauts du Camp/DN8
8,7 9,1	 4 5.	Le Beausset DN8 - Avenue des Anciens Combattants d'Indochine
0,6 9,7	6.	Au rond-point, prendre la 2e sortie sur Route de Toulon À Marseille/DN8
2,7 12,4	 7.	Evenos D462 - Route d'Evenos
3,2 15,6	8.	Continuer sur Route du Broussan/D62
5,0 20,6	9.	Prendre la direction nord vers D62
0,0 20,6	10.	Prendre à droite sur D62
0,0 20,6	11.	Tourner à droite
0,1 20,7	12.	Evenos Prendre à gauche sur D62

Kms Tot/Par	Image	Description
3,9 24,6	13.	Tourner à gauche
0,9 25,5	14.	Prendre la direction est sur Le Mont Caume
0,1 25,6	15.	Continuer sur Le Mont Caume
0,0 25,6	16.	Rester sur la file de droite
0,8 26,4	17.	Tourner à droite
4,0 30,4	18.	Evenos Tourner à gauche
0,5 30,9	19.	Evenos Faire demi-tour
4,6 35,5	20.	Toulon Au rond-point, prendre la 2e sortie sur Avenue des Fils Marescot/D62
0,8 36,3	21.	Toulon Prendre à gauche sur Chemin de Rigoumel
0,7 37,0	22.	Chemin de Rigoumel tourne légèrement à gauche et devient
0,2 37,2	23.	Toulon Au rond-point, prendre la 2e sortie sur Chemin du Jonquet
0,2 37,4	24.	Prendre à gauche sur Avenue Jean Rouden

Kms Tot/Par	Image	Description
<b>0,2</b> 37,6	25.	Continuer sur Chemin du Fort Rouge
<b>1,2</b> 38,8	26.	Continuer sur Route du Faron
<b>6,3</b> 45,1	27.	Prendre la direction sud-ouest
<b>0,5</b> 45,6	28.	Prendre légèrement à gauche sur Route du Faron
<b>0,0</b> 45,6	29.	Tourner à gauche
<b>4,8</b> 50,4	30.	Faire demi-tour
<b>1,7</b> 52,1	31.	Continuer sur Montée Saint-Charles
<b>0,2</b> 52,3	32.	Prendre à gauche sur Rue Edouard Perrichi
<b>0,2</b> 52,5	33.	Prendre à droite sur Boulevard du Faron
<b>0,4</b> 52,9	34.	Prendre à gauche sur Avenue Colonel Duboin
<b>0,2</b> 53,1	35.	Continuer sur Rue Jean Pezous
<b>0,1</b> 53,2	36.	Continuer sur Avenue Emile Vincent

Kms Tot/Par	Image	Description
<b>0,4</b> 53,6	37.	Prendre à droite sur Pont Louis Armand
<b>0,1</b> 53,7	38.	Prendre légèrement à droite sur Avenue Amiral Collet
<b>0,3</b> 54,0	39.	Prendre à gauche sur Avenue Maréchal Lyautey/D46
<b>0,2</b> 54,2	40.	Prendre à gauche sur Av. Lieutenant Jean Pianelli
<b>0,1</b> 54,3	41.	Prendre légèrement à droite sur Avenue du Maréchal Foch
<b>0,2</b> 54,5	42.	Tourner légèrement à droite vers Avenue Winston Churchill
<b>0,0</b> 54,5	43.	Prendre à droite sur Avenue Winston Churchill
<b>0,2</b> 54,7	44.	Prendre à gauche sur Allée Amiral Courbet
<b>0,1</b> 54,8	45.	Prendre à gauche sur Rue Dr Carence
<b>0,1</b> 54,9	46.	Prendre la direction nord-est sur Rue Dr Carence vers Place
<b>0,0</b> 54,9	47.	Prendre à gauche sur Place Fulcran Suchet
<b>0,0</b> 54,9	48.	Prendre à droite sur Avenue Jean Moulin

Kms Tot/Par	Image	Description
0,2 55,1	49.	Prendre à droite sur Boulevard de Strasbourg
0,6 55,7	50.	Continuer sur Avenue Georges Clemenceau/Place Noël
0,3 56,0	51.	Avenue Georges Clemenceau/N97 tourne légèrement à droite et
0,2 56,2	52.	Rue Dr Louis Puy tourne légèrement à gauche et devient Avenue Roger
0,1 56,3	53.	Prendre légèrement à gauche sur Rond-Point Bir Hakeim/N1050
1,0 57,3	54.	Continuer sur A57
20,9 78,2	55.	Prendre la sortie 10 vers Fréjus/Draguignan/Le Luc/Brignoles/Puget-Ville/
0,3 78,5	56.	Au rond-point, prendre la 1re sortie sur D14
4,5 83,0	57.	Au rond-point, prendre la 1re sortie sur Avenue des Poilus/D14
0,9 83,9	58.	Continuer sur Boulevard Henri Guérin/D12
0,8 84,7	59.	Continuer sur Route des Maures/D14
13,7 98,4	60. 	

Kms Tot/Par	Image	Description
25,7 124,1	61.	Au rond-point, prendre la 2e sortie sur D14
0,9 125,0	62.	Tourner légèrement à droite pour continuer sur D14
0,1 125,1	63.	Prendre légèrement à droite sur D61
0,7 125,8	64.	Au rond-point, prendre la 2e sortie et continuer sur D61
1,9 127,7	65.	Au rond-point, prendre la 3e sortie sur D98
0,6 128,3	66.	Prendre légèrement à droite sur D559/D98
0,1 128,4	67.	Prendre légèrement à gauche sur D98
0,1 128,5	68.	Continuer sur D98A
1,3 129,8	69.	Continuer sur D61
0,5 130,3	70.	Rester sur la file de gauche
0,4 130,7	71.	Continuer tout droit
0,1 130,8	72.	Prendre légèrement à droite sur Route Départementale 98A/D98A

