









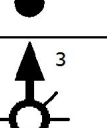
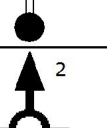
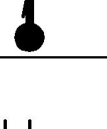
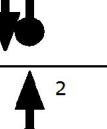
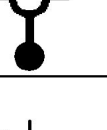


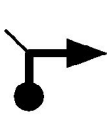






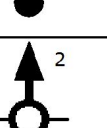
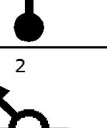
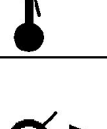
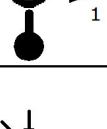
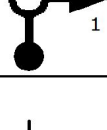
Kms Tot/Par	Image	Description
0,0 0,0	Début balade jour 2 1.	
0,1 0,3	3.	Continuer tout droit sur La Bertine
0,1 1,5	5.	Tourner à droite
0,3 3,2	7.	Prendre la direction nord-est sur Rue de la Barrière vers D38
1,7 5,0	9.	Continuer sur Boulevard du Quercy/D14
12,0 17,1	11.	Prendre à droite sur L'Emprunt/D940
0,1 25,0	13.	Prendre la direction sud-est
0,0 25,0	15.	Prendre à gauche sur Rue Galerie de Gaulle/D940
4,5 30,0	17.	Au rond-point, prendre la 1re sortie sur Champ de Moe/D940
3,8 36,6	19.	Au rond-point, prendre la 2e sortie et continuer sur D803
5,6 43,5	21.	Saint-Médard-de-Presque Prendre à gauche sur D125
5,8 52,1	23.	Aynac Continuer tout droit sur D40


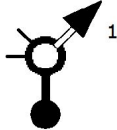









Kms Tot/Par	Image	Description
0,2 0,2	 2.	
1,1 1,4	4.	Prendre à gauche sur La Bertine/La Bertine Haut
1,4 2,9	6.	Continuer sur Rue de la Barrière
0,1 3,3	8.	Prendre à droite sur D38
0,1 5,1	10.	Au rond-point, prendre la 2e sortie sur Route de la Foucherie/D38
7,8 24,9	12.	Prendre à gauche sur Rue Charles Bordes
0,0 25,0	14.	Au rond-point, prendre la 1re sortie sur Rue Galerie de Gaulle
0,5 25,5	16.	Prendre la direction sud-est sur Avenue des Généraux Marbot/D940
2,8 32,8	18.	Au rond-point, prendre la 2e sortie sur D803
1,3 37,9	20.	Saint-Jean-Lespinasse Au rond-point, prendre la 1re sortie sur Le Claux/D807
2,8 46,3	22.	Saint-Jean-Lagineste Continuer sur La Prade/D940
3,8 55,9	24.	Rueyres Continuer tout droit sur D38











Kms Tot/Par	Image	Description
2,0 57,9	25.	Théminettes Prendre à gauche sur D840
0,2 79,8	27.	Figeac Prendre à gauche sur Avenue Fernand Pezet/D840
0,1 80,2	29.	Figeac Prendre à gauche sur Quai Albert Bessières/D822/D840
0,4 80,8	31.	Figeac Au rond-point, prendre la 1re sortie sur Rue du Faubourg du Pin/D13
0,2 81,3	33.	Figeac Prendre à gauche sur Avenue de Rodez/D840
14,4 97,0	35.	Montredon Continuer sur D21
1,1 101,7	37.	Livinhac-le-Haut D72 tourne légèrement à droite et devient Roc de Gerles/D627
0,6 103,7	39. 	Livinhac-le-Haut D963
8,5 117,3	41.	Maus Prendre à droite sur Tour de ville/D663
17,1 134,7	43.	Prendre à gauche sur D7
10,7 151,2	45.	Laroquebrou Prendre à droite sur D653
6,1 157,4	47.	Montvert Prendre à gauche sur Gerville/D120

Kms Tot/Par	Image	Description
21,7 79,6	26.	Figeac Au rond-point, prendre la 3e sortie sur Avenue du Général de Gaulle/D840
0,3 80,1	28.	Figeac Prendre à droite sur Boulevard Georges Juskiewenski/D840
0,2 80,4	30.	Figeac Continuer sur Avenue Maréchal Foch/D13
0,3 81,1	32.	Figeac Prendre à droite sur Rue du Pont du Pin/N122
1,3 82,6	34.	Figeac Prendre légèrement à gauche sur Lavayssière Basse/D2
3,6 100,6	36.	Livinhac-le-Haut Prendre à gauche sur Le Petit/D72
1,4 103,1	38. 	La Douzenie
5,1 108,8	40.	Saint-Santin Continuer sur D663
0,3 117,6	42.	Maus Tour de ville/D663 tourne légèrement à droite et devient N122
5,8 140,5	44.	La Ségalassière Au rond-point, prendre la 1re sortie et continuer sur D7
0,1 151,3	46.	Laroquebrou Prendre à gauche sur Rue de la Tremolière/D7
0,7 158,1	48.	Saint-Julien-le-Pèlerin Continuer sur Le Teulet/D1120

Kms Tot/Par	Image	Description
22,1 180,2	 49.	Argentat Avenue Henri Dunant
25,2 206,6	 51.	Marcillac-la-Croisille Prendre légèrement à droite sur Rue de l'Escurotte/D18
0,1 207,1	 53.	Saint-Pardoux-la-Croisille Prendre à droite sur Rue de la Fontaine
0,0 207,1	 55.	Saint-Pardoux-la-Croisille Prendre la direction sud-ouest vers Rue de la Fontaine
0,3 207,4	 57.	Marcillac-la-Croisille Prendre à droite sur Route de l'Ancienne Gare/D131E1/D978
5,0 212,6	 59.	Clergoux Prendre légèrement à gauche sur Clergoux/D978
0,6 232,5	 61.	Laguenne D1089
4,6 244,4	 63.	Gimel-les-Cascades D26
1,7 248,8	 65.	Eyrein D26
0,5 262,1	 67.	Egletons D1089
1,4 264,0	 69.	D16
1,2 265,2	 71.	Egletons D16

Kms Tot/Par	Image	Description
1,2 181,4	 50.	Argentat D18 - Avenue Charles de Gaulle
0,4 207,0	 52.	Marcillac-la-Croisille Rue de l'Escurotte/D18 tourne légèrement à gauche et devient Rue de
0,0 207,1	 54.	Saint-Pardoux-la-Croisille Tourner à droite
0,0 207,1	 56.	Marcillac-la-Croisille Tourner à gauche au 1er croisement et continuer sur Rue du Pré de
0,2 207,6	 58.	Marcillac-la-Croisille Prendre légèrement à droite sur D978
19,3 231,9	 60.	Laguenne D1120 - Avenue de Coulaud
7,3 239,8	 62.	Gimel-les-Cascades D26
2,7 247,1	 64.	Saint-Priest-de-Gimel D26
12,8 261,6	 66.	Egletons D1089
0,5 262,6	 68.	Egletons
0,0 264,0	 70.	D16
0,2 265,4	 72.	Egletons D1089 - Avenue Charles de Gaulle

Kms Tot/Par	Image	Description
0,7 266,1		Egletons D1089 - Avenue Charles de Gaulle
5,0 293,0		Mestes D979
10,2 304,0		Neuvic Prendre à gauche sur D183
0,7 309,6		Sérandon Prendre légèrement à gauche sur L'Arbre du Renard/D168
0,9 316,4		Sérandon Prendre à gauche sur D168E3
3,5 323,6		Sérandon Continuer sur Pont de Vernéjoux/D15
2,6 335,4		Madic D130 tourne à droite et devient Route de Madic/D430
1,8 338,0		Bort-les-Orgues Au rond-point, prendre la 1re sortie et continuer sur D922
1,1 339,7		Bort-les-Orgues Prendre à droite sur Rue des Orgues
0,0 339,8		Prendre à droite sur Place de l'Égalité
0,1 339,9		Bort-les-Orgues Prendre à droite sur Place du Dix Neuf Octobre

Kms Tot/Par	Image	Description
21,9 288,0		Saint-Angel D979
0,8 293,8		D982
4,9 308,9		Ligniac Prendre à droite sur D20
5,9 315,5		Sérandon Prendre la direction sud-est sur Douniol/Gratte Bruyère E/D168 vers
3,7 320,1		Sérandon Prendre à droite sur D20E1
9,2 332,8		Madic Prendre à gauche sur D130
0,8 336,2		Bort-les-Orgues Prendre à gauche sur Avenue du Cantal/D922
0,6 338,6		Bort-les-Orgues Au rond-point, prendre la 2e sortie sur D979
0,1 339,8		Prendre à gauche sur Boulevard Dr Teyssier
0,0 339,8		Tourner à gauche pour rester sur Place de l'Égalité