














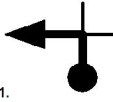







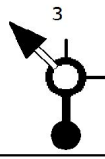


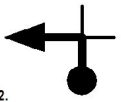







Kms Tot/Par	Image	Description
0,0 	1.	Prendre la direction nord-ouest sur Avenue Garibaldi vers Cours
1,2 	3.	Prendre à droite sur Rue de Bellac
0,0 	5.	Prendre à gauche sur Rue de Bellac/D947
2,5 	7.	Au rond-point, prendre la 3e sortie sur Route de Poitiers/N147
8,2 	9.	Prendre à gauche sur La Gare/D128
8,0 	10.1. 	Cieux D9 - La Route Touristique du Haut Limousin
1,2 	16.	Au rond-point, continuer tout droit sur Rue de la Lande/D3A1
1,0 	23.	Oradour-sur-Glane Tourner à droite vers D3
6,2 	24.1. 	Saint-Victurnien D3 - La Route Touristique du Haut Limousin
5,9 	32.	Cognac-la-Forêt Prendre à gauche sur L'Étang/D10
1,7 	33.1. 	Aixe-sur-Vienne N21 - Avenue Raymond Poincaré
19,7 	42.1. 	Châlus N21 - Avenue François Mitterrand

Kms Tot/Par	Image	Description
0,7 	2.	Limoges Au Pl. Sadi Carnot, continuer tout droit sur Avenue Emile Labussière
0,4 	4.	Prendre à droite sur Boulevard du Vignal
4,2 	6.	Au rond-point, prendre la 2e sortie sur Avenue de Limoges/D947
0,2 	8.	Au rond-point, prendre la 1re sortie et continuer sur Route de Poitiers/N147
3,2 	10.	D128 tourne légèrement à droite et devient Le Bourg/D39
5,4 	15.	Tourner à gauche pour rester sur D3
0,6 	16.1. 	Oradour-sur-Glane D9 - La Route Touristique du Haut Limousin
0,0 	24.	Oradour-sur-Glane Prendre légèrement à droite sur D3
0,5 	24.2. 	Saint-Victurnien D32 - La Route Touristique du Haut Limousin
9,1 	33.	Saint-Priest-sous-Aixe Au rond-point, prendre la 2e sortie et continuer sur D10
1,0 	42.	Aixe-sur-Vienne Au rond-point, prendre la 2e sortie sur Rue de Bordeaux/N21
27,9 	42.2. 	Saint-Yrieix-la-Perche D901 - La Route de la Pomme du Limousin

Kms Tot/Par	Image	Description
22,3 131,1	52.	Lubersac Prendre légèrement à droite sur Avenue Charles de Gaulle/D901E
0,3 132,4	54.	Lubersac Au rond-point, prendre la 1re sortie sur Rue du Huit Mai 1945/D901
11,1 148,6	58.	Juillac Prendre à droite sur Gr Grande Rue/D39
5,9 155,1	60.	Ayen Au rond-point, prendre la 2e sortie et continuer sur D39
0,1 158,1	62.	Ayen Rejoindre D5
8,1 168,8	64.	Louignac Continuer sur D64
3,5 181,6	66.	Le Lardin-Saint-Lazare Prendre à gauche sur Avenue Georges Haupinot/D704
1,6 192,4	68.	Montignac Prendre à droite sur Rue du Quatre Septembre/D704/D704E1
1,0 193,5	70.	Montignac Rejoindre D704E1
0,8 194,8	72.	Continuer sur La Saladie
0,2 200,4	74.	Tourner à droite
0,0 200,7	76.	Tourner légèrement à gauche

Kms Tot/Par	Image	Description
1,0 132,1	53.	Lubersac Au rond-point, prendre la 1re sortie sur D901
5,1 137,5	54.1. 	Arnac-Pompadour D901 - La Route de la Pomme du Limousin
0,6 149,2	59.	Juillac Au rond-point, prendre la 1re sortie sur Avenue d'Ayen/D39
2,9 158,0	61.	Ayen Prendre à droite sur Chez le Râle
2,6 160,7	63.	Saint-Robert Prendre à gauche sur Rue Charles Villotte/D51
9,3 178,1	65.	Terrasson-Lavilledieu Prendre à droite sur D6089
9,2 190,8	67.	Montignac Au rond-point, prendre la 3e sortie sur Avenue du Chambon/D704
0,1 192,5	69.	Montignac Prendre à gauche sur Avenue de Lascaux
0,5 194,0	71.	Montignac Tourner légèrement à droite
5,4 200,2	73.	Tourner à droite
0,3 200,7	75.	Tourner légèrement à gauche
3,1 203,8	77.	Prendre la direction est

Kms Tot/Par	Image	Description
0,2 204,0	78.	Tourner légèrement à gauche
0,2 204,2	80.	Tourner à droite
1,0 205,2	82.	Tourner à gauche
6,5 213,1	84.	Marcillac-Saint-Quentin Prendre à gauche sur D704
20,0 236,2	86.	Nadaillac Prendre complètement à droite sur D63
7,3 250,9	88.	Cressensac Au rond-point, prendre la 2e sortie sur Cressensac/D820
10,9 262,1	90.	Sarrazac Prendre à droite sur Pré Grand/D720
5,1 267,2	92.	Saillac Tourner à gauche à D32
0,0 267,9	94.	Saillac Tourner légèrement à gauche sur Les Eyrials
0,2 268,3	96.	Continuer tout droit sur Saillac

Kms Tot/Par	Image	Description
0,0 204,0	79.	Tourner légèrement à droite
0,0 204,2	81.	Tourner à droite
1,4 206,6	83.	Tourner à gauche
3,1 216,2	85.	Saint-Crépin-et-Carlucet Prendre à droite sur D60
7,4 243,6	87.	Gignac Continuer sur La Daudinerie/D87
0,3 251,2	89.	Cressensac Prendre à droite sur Cressensac/D87
0,0 262,1	91.	Sarrazac Prendre à gauche sur D87
0,7 267,9	93.	Saillac Continuer sur Grange de Vigne/D28E
0,2 268,1	95.	Continuer sur Saillac
0,1 268,4	97.	Fin balade Jour 1 Tourner à droite pour rester sur Saillac