

































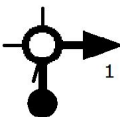
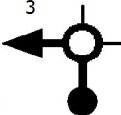












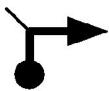






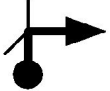


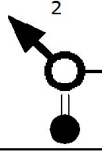
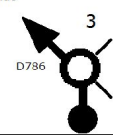
Kms Tot/Par	Image	Description
0,0 	DEBUT 0.1.	
0,7 	⁰²¹⁷⁶ 3 2.	Pontorson D2176 - Rue du Couesnon
0,2 	⁰⁹⁹⁷ 4.	Pontorson D997 - Route de Saint-Malo
0,3 	⁰⁷⁹⁷ 2 6.	Saint-Georges-de-Gréhaig ne D797
2,1 	8.	Cancale Rue des Français Libres
1,1 	2 10.	Cancale Rue du Port
0,3 	12.	Cancale Rue des Parcs
0,5 	⁰⁷⁶ 14.	Cancale D76 - Avenue de Scissy
18,6 	⁰¹⁵⁵ 16.	Saint-Malo D155 - Avenue du Révérend Père Umbricht
0,3 	⁰¹⁵⁵ 18.	Saint-Malo D155 - Chaussée du Sillon
0,3 	3 20.	Saint-Malo Chaussée Eric Tabarly
0,4 	4 22.	Saint-Malo Quai du Val

Kms Tot/Par	Image	Description
6,4 	⁰¹⁹ 1 1.	Vessey D19 - Rue du Général Patton
0,1 	⁰²¹⁷⁶ 2 3.	Pontorson D2176 - Chaussée de Ville Chérel
1,5 	⁰⁷⁹⁷ 1 5.	Saint-Georges-de-Gréhaig ne D797
29,8 	⁰⁷⁶ 7.	Saint-Méloir-des-Ondes D76 - Route Historique du Tro-Breiz
1,1 	9.	Cancale Rue Ernest Lamort
0,2 	11.	Cancale Rue de la Roulette
0,2 	⁰³⁵⁵ 13.	Cancale D355 - Avenue du Général de Gaulle
0,6 	⁰²⁰¹ 2 15.	Cancale D201 - Avenue de la Côte d'Emeraude
1,2 	⁰¹⁵⁵ 17.	Saint-Malo D155 - Chaussée du Sillon
0,8 	1 19.	Saint-Malo Chaussée Eric Tabarly
0,6 	3 21.	Saint-Malo Quai de Trichet
0,7 	23.	Saint-Malo Rue de la Marne

Kms Tot/Par	Image	Description
1,1 69,1	 24.	Saint-Malo Rue de Verdun
0,2 69,4	 26.	Saint-Malo D201 - Rue Doutréleau
0,4 70,5	 28.	Saint-Malo D201
2,2 75,7	 30.	Dinard Boulevard des Maréchaux
0,1 76,7	 32.	Dinard Place de la République
2,6 80,6	 34.	Saint-Lunaire D786 - Boulevard de la Plage
1,7 87,0	 36.	Lancieux D786 - Rue du Poncel
0,5 90,6	 38.	Ploubalay D768 - Route Historique du Tro-Breiz
1,5 94,2	 40.	Trégon D786 - Route Historique du Tro-Breiz
1,5 100,1	 42.	Saint-Cast-le-Guildo D786 - Route Historique du Tro-Breiz
1,5 105,1	 44.	Saint-Cast-le-Guildo D19
1,0 106,5	 46.	Saint-Cast-le-Guildo D13 - Rue de la Résistance

Kms Tot/Par	Image	Description
0,1 69,2	 25.	Saint-Malo D201 - Rue de la Balue
0,7 70,1	 27.	Saint-Malo D201 - Boulevard de la Rance
3,0 73,5	 29.	La Richardais D168 - Route du Barrage
0,9 76,6	 31.	Dinard Rue Henri Maulion
1,3 78,0	 33.	Dinard D786 - Rue de Saint-Lunaire
4,7 85,3	 35.	Saint-Briac-sur-Mer D786 - Pont du Frémur
3,1 90,1	 37.	Ploubalay D768 - Route Historique du Tro-Breiz
2,1 92,7	 39.	Trégon D768 - Route Historique du Tro-Breiz
4,4 98,6	 41.	Saint-Cast-le-Guildo D786 - Route Historique du Tro-Breiz
3,5 103,6	 43.	Saint-Cast-le-Guildo D19
0,4 105,5	 45.	
2,6 109,1	 47.	Maignon La Tellière

Kms Tot/Par	Image	Description
0,5 109,6	^{48.} 	Matignon Le Prat
17,1 132,5	^{D34} ²  ^{50.}	Fréhel D34 - Boulevard de la Mer
4,0 137,2	^{D786} ²  ^{52.}	Erquy D786 - Rue des Jeannettes
7,1 146,5	^{D786} ²  ^{54.}	Pléneuf-Val-André D786 - Route Historique du Tro-Breiz
1,8 150,7	^{56.} 	Pléneuf-Val-André Saint-Rieul

Kms Tot/Par	Image	Description
5,8 115,4	^{D786}  ^{49.}	Fréhel D786 - Route Historique du Tro-Breiz
0,7 133,2	^{D34} ²  ^{51.}	Plurien D34
2,2 139,4	^{D786}  ^{53.}	Erquy D786 - Rue Notre-Dame
2,4 148,9	^{D786} ²  ^{55.}	Pléneuf-Val-André D786 - Route Historique du Tro-Breiz
0,1 150,8	^{Fin Balade} ^{D786} ³  ^{57.}	Pléneuf-Val-André D786 - Route Historique du Tro-Breiz