




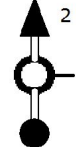





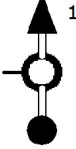

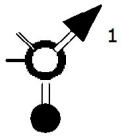


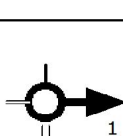
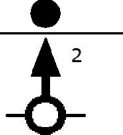
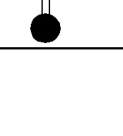
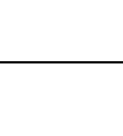

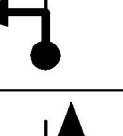
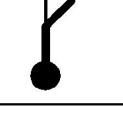


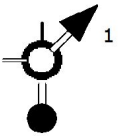


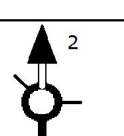
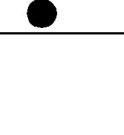

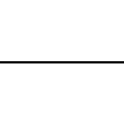

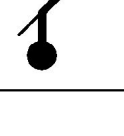
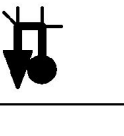


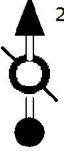



| Kms Tot/Par | Image | Description |
|--------------|---|--|
| 0,0 0,0 | Début Balade Jour 2 1. | Prendre la direction sud sur Rue Saint-Etienne vers Place Guy Coquille |
| 0,1 0,1 | 3. | Prendre à gauche sur Rue François Mitterrand |
| 0,1 0,5 | 5. | Rue François Mitterrand tourne légèrement à droite et devient Quai de |
| 3,3 4,1 | 7. | Au rond-point, prendre la 4e sortie sur D907A |
| 0,4 5,7 | 9. | Continuer sur N7 |
| 26,2 48,0 | 11. | Au rond-point, prendre la 1re sortie et continuer sur N7 en direction de Moulins |
| 0,4 51,6 | D707 13.  | Avermes D707 - Route de Paris |
| 0,7 53,0 | D707 15.  | Avermes D707 - Route de Paris |
| 0,7 54,4 | D707 17.  | Avermes D707 - Route de Paris |
| 1,0 58,5 | D707 19.  | Moulins D707 |
| 0,2 60,6 | D707 21.  | Moulins D707 - Route de Lyon |
| 0,3 61,5 | D707 23.  | Toulon-sur-Allier D707 - Route de Lyon |

| Kms Tot/Par | Image | Description |
|--------------|---|--|
| 0,0 0,0 | 2. | Prendre à droite sur Place Guy Coquille |
| 0,3 0,4 | 4. | Nevers Tourner légèrement à droite pour continuer sur Rue François Mitterrand |
| 0,3 0,8 | 6. | Au rond-point, prendre la 2e sortie sur Pont de Loire/D907 |
| 1,2 5,3 | 8. | Au rond-point, prendre la 1re sortie (N7) vers Moulins/Magny-Cours/Sain |
| 16,1 21,8 | 10. | Tourner légèrement à droite pour continuer sur N7 |
| 3,2 51,2 | 12.  | |
| 0,7 52,3 | D707 14.  | Avermes D707 - Route de Paris |
| 0,7 53,7 | D707 16.  | Avermes D707 - Route de Paris |
| 3,1 57,5 | D707 18.  | Moulins D707 - Avenue d'Orvilliers |
| 1,9 60,4 | D707 20.  | Moulins D707 - Route de Lyon |
| 0,6 61,2 | D707 22.  | Toulon-sur-Allier D707 - Route de Lyon |
| 0,0 61,5 | D707 24.  | Yzeure D707 - Route de Lyon |

| Kms Tot/Par | Image | Description |
|---------------------|---|--|
| 0,5 62,0 |  | Toulon-sur-Allier D707 |
| 16,6 82,3 |  | Au rond-point, prendre la 2e sortie et continuer sur N7 |
| 3,9 89,8 |  | Varennes-sur-Allier Au rond-point, prendre la 2e sortie et continuer sur N7 |
| 6,4 113,0 |  | Saint-Prix N7 |
| 2,8 125,9 |  | Saint-Martin-d'Estréaux N7 |
| 2,9 151,4 |  | Mably Au rond-point, prendre la 3e sortie et continuer sur N7 en direction de |
| 0,5 164,8 |  | Saint-Cyr-de-Favières Au rond-point, prendre la 3e sortie sur La Côte Maréchal/N7 |
| 1,9 193,1 |  | Tarare |
| 1,1 195,1 |  | Tarare N7 - Rue Boucher de Perthes |
| 2,7 198,4 |  | Pontcharra-sur-Turdine Au rond-point, prendre la 2e sortie et continuer sur N7 |
| 1,3 202,5 |  | Pontcharra-sur-Turdine Au rond-point, prendre la 3e sortie et continuer sur N7 |
| 9,4 213,2 |  | L'Arbresle Au Rond-Point du Martinon, prendre la 2e sortie sur Route de |


| Kms Tot/Par | Image | Description |
|----------------------|---|--|
| 3,7 65,7 |  | Toulon-sur-Allier N7 |
| 3,6 85,9 |  | Au rond-point, prendre la 2e sortie et continuer sur N7 |
| 16,8 106,6 |  | Lapalisse Au rond-point, prendre la 2e sortie et continuer sur N7 en direction de |
| 10,1 123,1 |  | Saint-Pierre-Laval N7 |
| 22,6 148,5 |  | Saint-Romain-la-Motte Au rond-point, prendre la 2e sortie et continuer sur N7 en direction de |
| 12,9 164,3 |  | Saint-Cyr-de-Favières Prendre la sortie 71 vers Lyon/Villefranche-sur-Saône e/Tarare/Saint-Symphorien |
| 26,4 191,2 |  | Joux Au rond-point, prendre la 3e sortie et continuer sur N7 |
| 0,9 194,0 |  | Tarare N7 - Place de la République |
| 0,6 195,7 |  | N7 - Avenue Edouard Herriot |
| 2,8 201,2 |  | Pontcharra-sur-Turdine Au rond-point, prendre la 1re sortie et continuer sur N7 |
| 1,3 203,8 |  | Les Olmes Au rond-point, prendre la 1re sortie et continuer sur N7 |
| 1,4 214,6 |  | Fleurieux-sur-l'Arbresle Au rond-point, prendre la 2e sortie |

| Kms Tot/Par | Image | Description |
|---------------|---|--|
| 1,5 216,1 | 49. | Fleurieux-sur-l'Arbresle Prendre la sortie A89 en direction de Lyon |
| 2,1 224,8 | 51. | Dardilly Continuer sur Route Nationale 7/D307 |
| 2,2 233,0 | 53.  | Tassin-la-Demi-Lune D489 - Avenue de la République |
| 30,6 263,9 | 55. | Seyssuel Prendre la sortie 9-Vienne vers Vienne/Valence/Grenoble |
| 2,1 266,3 | 57. | Vienne Continuer sur Quai Pajot/N7 |
| 1,7 269,4 | 59. | Vienne Au rond-point, prendre la 1re sortie et continuer sur Boulevard Georges |
| 5,9 276,4 | 61. | Reventin-Vaugris Au rond-point, prendre la 2e sortie sur Route Nationale 7/N7 |
| 4,6 285,8 | 63. | Le Péage-de-Roussillon Au rond-point, prendre la 2e sortie sur Avenue Jacques Prévert/D1007 |
| 3,3 290,2 | 65. | Salaise-sur-Sanne Au rond-point, prendre la 2e sortie sur Route de Valence/N7 |
| 1,2 292,7 | 67. | Chanas Au rond-point, prendre la 2e sortie sur Route de Marseille/N7 |
| 2,0 295,8 | 69. | Saint-Rambert-d'Albon Prendre la direction sud-est sur Rue de Marseille/D807 vers Rue |
| 4,3 301,5 | 71. | Andancette Au rond-point, prendre la 2e sortie sur Lotissement la Ravicole/N7 |

| Kms Tot/Par | Image | Description |
|--------------|---|---|
| 6,6 222,7 | 50. | La Tour-de-Salvagny Continuer sur N7 |
| 6,0 230,8 | 52. | Tassin-la-Demi-Lune Au rond-point, prendre la 2e sortie sur Route de Paris/D307 |
| 0,3 233,3 | 54.  | |
| 0,3 264,2 | 56. | Vienne Continuer sur Boulevard du Rhône-Nord/D1407 |
| 1,4 267,7 | 58. | Vienne Au rond-point, prendre la 1re sortie sur Boulevard Georges Pompidou/Quai |
| 1,1 270,5 | 60. | Vienne Au rond-point, prendre la 1re sortie et continuer sur Boulevard Georges |
| 4,8 281,2 | 62. | Auberives-sur-Varèze Au rond-point, prendre la 2e sortie et continuer sur N7 |
| 1,1 286,9 | 64. | Roussillon Continuer sur Avenue Gabriel Péri/N7 |
| 1,3 291,5 | 66. | Salaise-sur-Sanne Au rond-point, prendre la 3e sortie et continuer sur Route de Valence/N7 |
| 1,1 293,8 | 68. | Chanas Au rond-point, prendre la 1re sortie sur Route de Marseille/D807 en |
| 1,4 297,2 | 70. | Saint-Rambert-d'Albon Au rond-point, prendre la 2e sortie sur Tulandière-Sud/N7 |
| 4,2 305,7 | 72. | Laveyron Au rond-point, prendre la 2e sortie et continuer sur N7 |

| Kms Tot/Par | Image | Description |
|----------------------|-------|--|
| 2,2 307,9 | 73. | Saint-Vallier Au rond-point, prendre la 2e sortie et continuer sur N7 |
| 4,5 330,6 | 75. | Pont-de-l'Isère Au rond-point, prendre la 2e sortie sur Avenue du 45 Ème Parallèle/N7 |
| 0,8 336,3 | 77. | Bourg-lès-Valence Au rond-point, prendre la 1re sortie sur Avenue de la Résistance/D2007N |
| 0,4 337,2 | 79. | Bourg-lès-Valence Au rond-point, prendre la 2e sortie sur D2007N |
| 0,6 343,8 | 81. | Valence Au rond-point, prendre la 3e sortie et continuer sur D2007N |
| 1,1 345,3 | 83. | Portes-lès-Valence Au rond-point, prendre la 2e sortie et continuer sur N7 |
| 4,0 356,6 | 85. | Livron-sur-Drôme Au rond-point, prendre la 2e sortie et continuer sur N7 |
| 12,2 374,3 | 87. | Les Tourrettes Au rond-point, prendre la 1re sortie et continuer sur N7 |
| 3,5 388,1 | 89. | Montélimar Au Rond-Point de la Legion D'Honneur, prendre la 2e sortie sur Rue |
| 0,1 388,4 | 91. | Montélimar Prendre à gauche sur Rue Adhémar |
| 0,2 388,6 | 93. | Montélimar Au Rond-Point de la Legion D'Honneur, prendre la 3e sortie sur Avenue |
| 0,3 389,0 | 95. | Montélimar Continuer sur Avenue Jean Jaurès/Pont Président |

| Kms Tot/Par | Image | Description |
|----------------------|-------|--|
| 18,2 326,1 | 74. | Tain-l'Hermitage Au rond-point, prendre la 1re sortie et continuer sur N7 |
| 4,9 335,5 | 76. | Bourg-lès-Valence Au rond-point, prendre la 2e sortie sur Montée du Long/D2007N |
| 0,5 336,8 | 78. | Bourg-lès-Valence Au rond-point, prendre la 3e sortie et continuer sur Avenue de la |
| 6,0 343,2 | 80. | Valence Au rond-point, prendre la 2e sortie sur Avenue de Provence/D2007N |
| 0,4 344,2 | 82. | Valence Au rond-point, prendre la 2e sortie sur N7 |
| 7,3 352,6 | 84. | Prendre à droite sur Vercors E/N7 |
| 5,5 362,1 | 86. | Loriol-sur-Drôme Au rond-point, prendre la 2e sortie sur Route de Lyon/N7 |
| 10,3 384,6 | 88. | Montélimar Au rond-point, prendre la 2e sortie sur Route de Valence/D540A |
| 0,2 388,3 | 90. | Montélimar Prendre la direction est sur Place Emile Loubet vers Rue Adhémar |
| 0,0 388,4 | 92. | Montélimar Prendre à droite sur Place Emile Loubet |
| 0,1 388,7 | 94. | Montélimar Au rond-point, prendre la 1re sortie sur Avenue d'Aygu/D540 |
| 0,9 389,9 | 96. | Montélimar Au rond-point, continuer tout droit pour rester sur Avenue Jean |

| Kms Tot/Par | Image | Description |
|---------------|--|--|
| 1,2 391,1 | 97. | Montélimar Au rond-point, prendre la 2e sortie sur Route de Marseille/D540A |
| 0,7 392,1 | 99. | Au rond-point, prendre la 3e sortie et continuer sur Route de Marseille/N7 |
| 2,2 399,8 | 101. | Malataverne Au rond-point, prendre la 2e sortie sur Les Plaines/N7 |
| 2,4 404,1 | 103. | Donzère Au rond-point, prendre la 2e sortie et continuer sur N7 |
| 7,3 412,6 | 105.  | Pierrelatte N7 |
| 21,5 440,5 | 107. | Orange Au rond-point, prendre la 2e sortie sur Route Nationale Sept/N7 |
| 0,1 442,7 | 109. | Orange Prendre à droite sur Rue Fond du Sac |
| | | |
| | | |
| | | |
| | | |
| | | |
| | | |
| | | |
| | | |

| Kms Tot/Par | Image | Description |
|--------------|------------------------|---|
| 0,3 391,4 | 98. | Montélimar Au rond-point, prendre la 2e sortie sur Route de Marseille/N7 |
| 5,5 397,6 | 100. | Malataverne Au rond-point, prendre la 1re sortie et continuer sur N7 |
| 1,9 401,7 | 102. | Donzère Au rond-point, prendre la 1re sortie et continuer sur N7 |
| 1,2 405,3 | 104. | Donzère Au rond-point, prendre la 2e sortie sur Gresse/N7 |
| 6,4 419,0 | 106. | Au rond-point, prendre la 2e sortie et continuer sur N7 |
| 2,1 442,6 | 108. | Orange Prendre à gauche sur Boulevard Edouard Daladier/N7 |
| 0,1 442,8 | 110. Fin balade Jour 2 | Orange Prendre à gauche sur Rue du Renoyer |
| | | |
| | | |
| | | |
| | | |
| | | |
| | | |
| | | |
| | | |
| | | |