























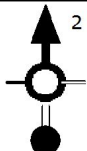
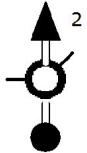

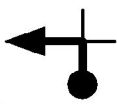
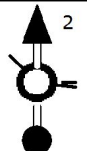

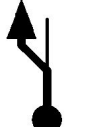
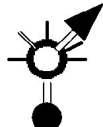

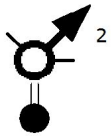
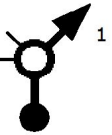



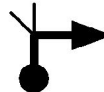

Kms Tot/Par	Image	Description
0,0 	Depart balade jour 1 1.	Prendre la direction sud-est sur Rue du Cloître Notre Dame vers Rue
0,2 	3.	Prendre à droite sur Rue d'Arcole
0,1 	5.	Prendre à droite sur Quai de l'Hôtel de ville
0,1 	7.	Continuer sur Rue des Deux Ponts
0,2 	9.	Continuer sur Rue du Cardinal Lemoine
0,2 	11.	Prendre légèrement à droite sur Quai Saint-Bernard
0,1 	13.	Au rond-point, prendre la 1re sortie
1,4 	15.	Continuer sur Place d'Italie
0,2 	17.	Continuer tout droit sur Avenue d'Italie
0,3 	19.	Continuer sur Avenue de Fontainebleau/D7
1,2 	21.	Au rond-point, prendre la 2e sortie et continuer sur Avenue de Stalingrad/D7
0,4 	23.	Viry-Châtillon Continuer sur Avenue du Général de Gaulle/N7

Kms Tot/Par	Image	Description
0,0 	2.	Prendre à gauche sur Rue Chanoinesse
0,1 	4.	Continuer sur Pont d'Arcole
0,6 	6.	Prendre à droite sur Pont Marie
0,2 	8.	Continuer sur Pont de la Tournelle
0,0 	10.	Prendre à gauche sur Boulevard Saint-Germain
0,7 	12.	Continuer sur Place Valhubert
0,1 	14.	Prendre légèrement à droite sur Boulevard de l'Hôpital
0,0 	16.	Au rond-point, prendre la 3e sortie et continuer sur Place d'Italie
1,4 	18.	Continuer sur Avenue de la Porte d'Italie
4,2 	20.	Au rond-point, prendre la 2e sortie sur Avenue Armand Petitjean/Avenue Viry-Châtillon
9,9 	22.	Tourner légèrement à gauche vers Avenue du Général de Gaulle/N7
1,5 	24.	Grigny Au rond-point, prendre la 1re sortie et continuer sur N7

Kms Tot/Par	Image	Description
3,5 26,6		Ris-Orangis N7 - Avenue de la Libération
0,7 30,8		Fresnes-Mazancourt N104 - La Francilienne
1,9 40,9		Saint-Fargeau-Ponthierry Au rond-point, prendre la 2e sortie sur Avenue de Fontainebleau/D607
2,7 44,4		Pringy Au rond-point, prendre la 2e sortie sur Rue de Melun/D142
3,3 48,5		Villiers-en-Bière Au rond-point, prendre la 2e sortie et continuer sur D142
1,4 55,0		Fontainebleau Au rond-point, prendre la 1re sortie sur D606
0,3 62,6		Fontainebleau D606 - Boulevard du Maréchal Joffre
0,0 64,0		Fontainebleau D607 - Carrefour de la Libération
3,9 69,4		Fontainebleau Au rond-point, prendre la 2e sortie sur Route de Nemours/D607
5,3 79,2		Saint-Pierre-lès-Nemours Au Rond-Point Carnot, prendre la 1re sortie sur Avenue Carnot/D607
13,3 94,6		Dordives Prendre la bretelle vers Route de Paris/N7
10,4 105,5		Fontenay-sur-Loing Au rond-point, prendre la 2e sortie et continuer sur N7

Kms Tot/Par	Image	Description
3,5 30,1		Evry N7 - Boulevard Jean Jaurès
8,2 39,0		Le Coudray-Montceaux N7 tourne légèrement à droite et devient D607
0,8 41,7		Saint-Fargeau-Ponthierry Au rond-point, prendre la 2e sortie et continuer sur Avenue de
0,8 45,2		Boissise-le-Roi Au rond-point, prendre la 2e sortie sur Rue de Melun/Route de
5,1 53,6		Fontainebleau Prendre légèrement à droite sur Ancienne Route de Bourgogne/D606
7,3 62,3		Fontainebleau Rue Lagorsse
1,4 64,0		Fontainebleau D58 - Route Départementale
1,5 65,5		Fontainebleau D607 - Route François 1er
4,5 73,9		Grez-sur-Loing Au rond-point, prendre la 2e sortie sur Route Nationale 7/D607
2,1 81,3		Nemours Prendre à droite sur Quai des Tanneurs/D607
0,5 95,1		Dordives Au rond-point, prendre la 1re sortie sur Route de Paris/N7
6,3 111,8		Châlette-sur-Loing Rue du Puits de Bois

Kms Tot/Par	Image	Description
0,5 112,3	 47.2.	Montargis N7
7,0 138,5	 55.	Boismorand Au rond-point, prendre la 2e sortie et continuer sur N7
11,3 168,0	 57.	Neuvy-sur-Loire Continuer sur D907
10,7 181,7	 59.	Myennes Au rond-point, prendre la 1re sortie sur D955A
0,8 185,6	 59.2.	Cosne-Cours-sur-Loire Rue Eugène Pelletan
8,4 196,1	 70.	Saint-Satur Au rond-point, prendre la 2e sortie sur Rue de la Gare du Canal/D9
0,1 196,4	 72.	Jalognes Prendre à droite sur Rue de la Résistance/D9
14,3 213,0	 74.	Herry Prendre légèrement à gauche sur Rue de l'Abreuvoir/D7
3,9 219,5	 76.	La Chapelle-Montlinard Prendre à gauche sur N151
5,2 225,3	 78.	Au rond-point, prendre la 1re sortie et continuer sur D907
0,7 231,9	 79.1.	D907
5,2 237,9	 93.	Au rond-point, prendre la 2e sortie

Kms Tot/Par	Image	Description
19,2 131,5	 54.	Nogent-sur-Vernisson Au rond-point, prendre la 2e sortie et continuer sur N7
18,2 156,7	 56.	Briare Au rond-point, prendre la 2e sortie sur D2007
3,0 171,0	 58.	Neuvy-sur-Loire Au rond-point, prendre la 3e sortie et continuer sur D907
3,1 184,8	 59.1.	Cosne-Cours-sur-Loire Rue du Stade
2,1 187,7	 69.	Boulleret Au rond-point, prendre la 3e sortie et continuer sur D955
0,2 196,3	 71.	Saint-Satur Rejoindre Rue du Commerce/D2
2,3 198,7	 73.	Ménétréol-sous-Sancerre Continuer sur Route du Canal/D920
2,6 215,6	 75.	Herry Tourner à gauche pour rester sur D7
0,6 220,1	 77.	La Charité-sur-Loire Prendre à droite sur Quai Clemenceau/D907
5,9 231,2	 79.	Chaulgnes Prendre à droite sur Les Revenus/D907
0,8 232,7	 79.2.	Pougues-les-Eaux D907 - Route Nationale
1,0 238,9	 94.	Varennes-Vauzelles Prendre à droite sur Rue du Bourg/D267

Kms Tot/Par	Image	Description
0,2 239,1	95.	Vareennes-Vauzelles Prendre à gauche sur Rue Voltaire/D267
0,7 240,1	97.	Au rond-point, prendre la 1re sortie sur Route de Paris/D907
0,8 241,3	99.	Vareennes-Vauzelles Au rond-point, prendre la 2e sortie et continuer sur Route de Paris/D907
0,2 244,2	101.	Nevers Au rond-point, prendre la 4e sortie sur Boulevard Maréchal de Lattre de
0,2 245,2	103.	Nevers Prendre légèrement à gauche sur Rue de la Chaumière
0,0 245,4	105.	Nevers Prendre à droite sur Place Chaméane
0,2 245,7	107.	Nevers Rue de la Barre tourne légèrement à droite et devient Rue Saint-Etienne

Kms Tot/Par	Image	Description
0,3 239,4	96.	Vareennes-Vauzelles Au rond-point, prendre la 2e sortie sur Rue Voltaire
0,4 240,5	98.	Vareennes-Vauzelles Au rond-point, prendre la 2e sortie et continuer sur Route de Paris/D907
2,7 244,0	100.	Nevers Au rond-point, prendre la 2e sortie sur Boulevard Maréchal Juin/D907BIS
0,8 245,0	102.	Nevers Prendre à droite sur Rue Charles Roy
0,2 245,4	104.	Nevers Prendre à gauche sur Rue de la Préfecture
0,1 245,5	106.	Nevers Prendre à droite sur Rue de la Barre
0,1 245,8	108.	Nevers Prendre Rue Saint-Etienne