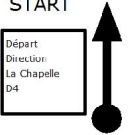


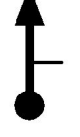
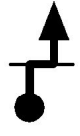






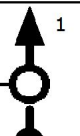


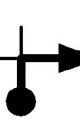
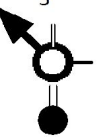


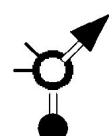

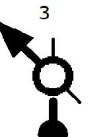
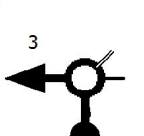




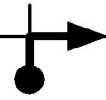

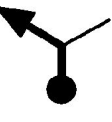


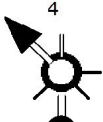
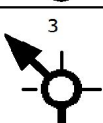
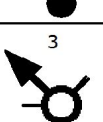
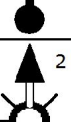



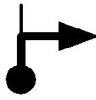

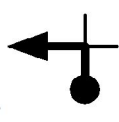
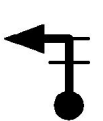


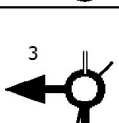

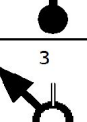
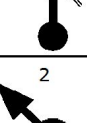
















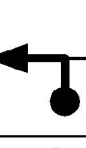

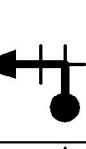







Kms Tot/Par	Image	Description
0,0 0,0	START 	
0,8 0,8		Josselin D126 - Route Historique du Tro-Breiz
0,6 1,4		Josselin D126 - Route Historique du Tro-Breiz
13,7 15,1		Plumelec D126 - Rue du Folguet
0,8 15,9		Plumelec D133 - Rue Georges Cadoudal
0,0 15,9		Plumelec D133 - Rue Georges Cadoudal
20,0 35,9		Mont-Saint-Jean D126 - Rue de la Fontaine
1,1 37,0		Saint-Avé D126 - Rue de la Fontaine
0,4 37,4		Saint-Avé D126
1,3 38,7		Vannes D126 - Rue de Bilaire
0,3 39,0		Vannes Boulevard du Général Maurice Guillaudot
0,2 39,2		Vannes Boulevard du Général Maurice Guillaudot







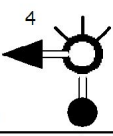


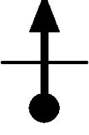
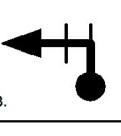

Kms Tot/Par	Image	Description
0,2 39,4		Boulevard du Général Maurice Guillaudot
0,4 39,8		Vannes Avenue Victor Hugo
0,4 40,2		Vannes D779 - Boulevard de la Paix
0,2 40,4		Vannes Avenue Jean Monnet
0,9 41,3		Rue du Port
0,2 41,5		Place Théodore Decker
1,8 43,3		Vannes D779 - Rue Winston Churchill
0,2 43,5		Vannes D779 - Rue Winston Churchill
0,2 43,7		Vannes D779 - Boulevard de la Résistance
1,8 45,5		Vannes D101 - Boulevard des Iles
1,1 46,6		Vannes D101 - Route de la Côte de Vincin
0,2 46,8		Arradon Route de la Chesnaie

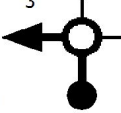

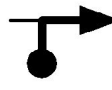

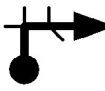
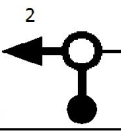
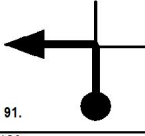





Kms Tot/Par	Image	Description
1,2 48,0	25. 	Arradon Route de Corn er Houët
1,3 49,3	26. 	Arradon Route de Tyingolec
0,6 49,9	27. 	Arradon Route de Roguédas
0,8 50,7	28. 	Arradon Rue Saint-Gildas
0,4 51,1	D101a 29. 	Arradon D101a - Rue Saint-Vincent Ferrier
2,3 53,4	D127 30. 	Arradon D127
0,9 54,3	31. 	
0,9 55,2	D127 32. 	Arradon D127
0,8 56,0	D127 33. 	Arradon D127
4,0 60,0	D316 34. 	Baden D316
1,5 61,5	35. 	Larmor-Baden Le Dréven
2,9 64,4	36. 	Larmor-Baden

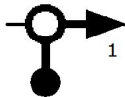


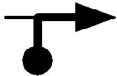

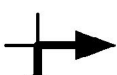






Kms Tot/Par	Image	Description
0,4 64,8	37. 	
0,3 65,1	38. 	Larmor-Baden Rue de Berder
1,2 66,3	39. 	Rue Parc Fetan
0,3 66,6	40. 	Larmor-Baden
0,4 67,0	D316 41. 	Larmor-Baden D316 - Rue Gilles Rio
5,4 72,4	D17 42. 	Bono D17
2,3 74,7	D17 43. 	Bono D17 - Rue du Général de Gaulle
0,5 75,2	D17 44. 	Bono D17 - Rue du Général de Gaulle
3,6 78,8	45. 	Pluneret Rue de la Terre Rouge
0,2 79,0	46. 	Auray Rue du Branhoc
0,4 79,4	47. 	Auray Avenue du Président Wilson
2,3 81,7	D28 48. 	D28




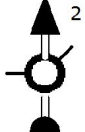
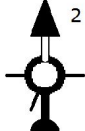
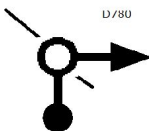






Kms Tot/Par	Image	Description
4,1 85,8	<sup>D28</sup> 	Crach D28 - Rue de la Fontaine
0,8 86,6	<sup>D28</sup> 	Crach D28 - Route de l'Océan
1,1 87,7	<sup>D28</sup> 	Crach D28 - Route de l'Océan
0,8 88,5	<sup>D781</sup> 	Saint-Philibert D781
3,7 92,2	<sup>D781</sup> 	Locmariaquer D781 - Route d'Auray
1,2 93,4	<sup>D781</sup> 	Locmariaquer Rue de la Plage
0,0 93,4	<sup>D781</sup> 	Locmariaquer D781 - Rue Wilson
0,4 93,8	<sup>D781</sup> 	Locmariaquer
0,8 94,6	<sup>D781</sup> 	Locmariaquer Route de Kerpenhir
0,7 95,3	<sup>D781</sup> 	Locmariaquer Route de Kerpenhir
1,6 96,9	<sup>D781</sup> 	Locmariaquer Route de Kerpenhir
0,8 97,7	<sup>D781</sup> 	Locmariaquer Rue er Hastel

Kms Tot/Par	Image	Description
0,4 98,1	<sup>D781</sup> 	Locmariaquer Rue de la Plage
0,2 98,3	<sup>D781</sup> 	Locmariaquer Voie des Mégalithes
1,3 99,6	<sup>D781</sup> 	Locmariaquer D781 - Route d'Auray
3,6 103,2	<sup>D781</sup> 	Saint-Philibert D781
0,8 104,0	<sup>D28</sup> 	Saint-Philibert D28 - Rue du Ster
0,4 104,4	<sup>D28</sup> 	Saint-Philibert D28 - Rue du Ster
0,7 105,1	<sup>D28</sup> 	Saint-Philibert D28 - Rue Georges Camenen
0,2 105,3	<sup>D28</sup> 	Saint-Philibert D28 - Rue Georges Camenen
5,2 110,5	<sup>D781</sup> 	Saint-Philibert D781
1,4 111,9	<sup>D781</sup> 	La Trinité-sur-Mer D781 - Cours des Quais
0,9 112,8	<sup>D186</sup> 	La Trinité-sur-Mer D186 - Rue du Mens Du
2,2 115,0	<sup>D186</sup> 	Carnac D186 - Avenue d'Orient


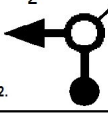
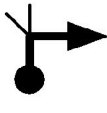

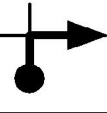
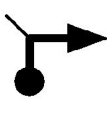

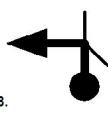
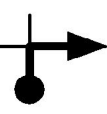
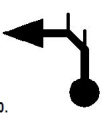


Kms Tot/Par	Image	Description
0,6 115,6	73. 	Carnac Avenue de Kermario
1,3 116,9	74. 	Carnac Avenue de Port en Drô
0,5 117,4	75. 	Carnac D119 - Avenue de l'Atlantique
0,7 118,1	76. 	Carnac D119a - Avenue des Salines
0,4 118,5	77. 	Carnac D119a - Avenue des Salines
0,7 119,2	78. 	Carnac D781 - Rue Saint-Cornély
2,7 121,9	79. 	Plouharnel D781 - Avenue de l'Océan
0,2 122,1	80. 	Plouharnel D781 - Avenue de l'Océan
8,6 130,7	81. 	Saint-Pierre-Quiberon D768 - Avenue du Lizeau
2,8 133,5	82. 	
1,8 135,3	83. 	Quiberon Rue des Goélettes
0,7 136,0	84. 	Quiberon Avenue des Druides







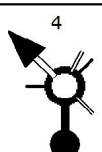
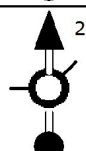
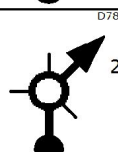
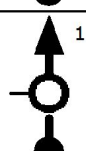
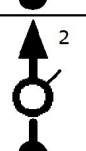
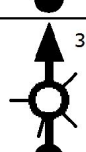
Kms Tot/Par	Image	Description
1,2 137,2	85. 	Quiberon Rue de Port Haliguen
0,1 137,3	86. 	Quiberon Rue de Port Haliguen
0,7 138,0	87. 	
2,3 140,3	88. 	Quiberon Boulevard de Goulvars
1,6 141,9	89. 	Quiberon Rue du Roch Priol
0,4 142,3	90. 	Quiberon Rue de Port Haliguen
0,2 142,5	91. 	
0,2 142,7	92. 	Quiberon D186a - Rue de la Gare
0,2 142,9	93. 	Quiberon Rue Victor Golvan
0,2 143,1	94. 	Quiberon Rue Victor Golvan
0,1 143,2	95. 	Quiberon Rue du Port de Pêche
0,4 143,6	96. 	Rue du Port de Pêche





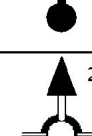
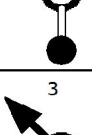
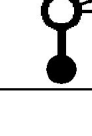
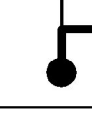


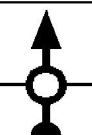

Kms Tot/Par	Image	Description
0,6 144,2	 97.	Quiberon D186a - Boulevard de la Côte Sauvage
1,2 145,4	 98.	Quiberon D186a
3,7 149,1	 99.	Saint-Pierre-Quiberon D186a - Route Côtière
2,2 151,3	 100.	Saint-Pierre-Quiberon Route de Port Blanc
0,5 151,8	 101.	Saint-Pierre-Quiberon Route de Portivy
0,3 152,1	 102.	Saint-Pierre-Quiberon Route du Moulin
1,6 153,7	 103.	Saint-Pierre-Quiberon D768 - Avenue du Lizeau
8,3 162,0	 104.	Carnac D781 - Avenue de l'Océan
0,2 162,2	 105.	Plouharnel D768 - Avenue d'Auray
1,9 164,1	 106.	Carnac D768
2,5 166,6	 107.	Carnac D768
5,5 172,1	 108.	Crach D768

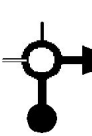

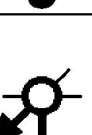


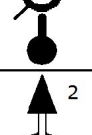
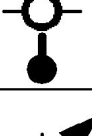
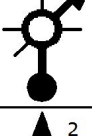
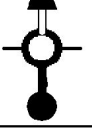
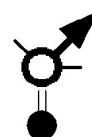


Kms Tot/Par	Image	Description
0,5 172,6	 109.	Auray
22,0 194,6	 110.	
5,2 199,8	 111.	Noyal D780
0,5 200,3	 112.	Noyal D780
6,5 206,8	 113.	Le Hézo D780
2,0 208,8	 114.	
6,1 214,9	 115.	Sarzeau Rue des Venettes
0,7 215,6	 116.	Sarzeau Rue Paul Helleu
0,4 216,0	 117.	Sarzeau Rue du Bindo
1,8 217,8	 118.	Sarzeau Route de Saint-Martin
4,0 221,8	 119.	Sarzeau Rue du Pont du Lindin
0,4 222,2	 120.	Sarzeau Rue des Mouettes



Kms Tot/Par	Image	Description
0,4 222,6	121. 	Sarzeau Rue de l'Armorique
0,5 223,1	122. 	Sarzeau Route de Kermaillard
1,2 224,3	123. 	Saint-Gildas-de-Rhuys Rue des Marins
0,3 224,6	124. 	Rue des Marins
1,2 225,8	125. 	Arzon D198 - Rue de la Grange
2,6 228,4	126. 	Arzon D198 - Grande Rue
1,1 229,5	127. 	Arzon D198 - Rue de Bernon
0,2 229,7	128. 	Arzon Rue des Bruyères
0,2 229,9	129. 	Arzon Rue des Ormeaux
1,0 230,9	130. 	Arzon Rue du Monténo
0,8 231,7	131. 	Arzon Lotissement de Port Lenn
0,5 232,2	132. 	Arzon Rue de Larmor

Kms Tot/Par	Image	Description
0,2 232,4	133. 	Arzon D780 - Rue du Général de Gaulle
0,7 233,1	134. 	Arzon D780 - Rue du Général de Gaulle
0,4 233,5	135. 	Arzon D780 - Boulevard de la Résistance
0,3 233,8	136. 	Arzon D780 - Boulevard de la Résistance
0,3 234,1	137. 	Arzon D198 - Carrefour de la Paix
0,9 235,0	138. 	Arzon Rue de la Poste
0,4 235,4	139. 	Arzon D780
1,1 236,5	140. 	Arzon D780
2,8 239,3	141. 	Saint-Gildas-de-Rhuys D780
3,3 242,6	142. 	Saint-Gildas-de-Rhuys D198
0,0 242,6	143. 	Saint-Gildas-de-Rhuys D198
4,9 247,5	144. 	Sarzeau D198

Kms Tot/Par	Image	Description
0,3 247,8	<sup>D198</sup> 2  145.	Sarzeau D198 - Rue de la Madeleine
1,3 249,1	<sup>D198</sup> 2  146.	Sarzeau D198 - Rue Adrien Régent
0,8 249,9	<sup>D199a</sup>  147.	Sarzeau D199a - Route de Sarzeau
4,0 253,9	 148.	Sarzeau Rue des Trois Moulins
1,7 255,6	<sup>D324</sup> 2  149.	Sarzeau D324 - Route du Vieux Passage
3,2 258,8	<sup>D324</sup> 3  150.	Le Tour-du-Parc D324
1,7 260,5	<sup>D195</sup>  151.	Le Tour-du-Parc D195 - Route de Surzur
5,0 265,5	<sup>D20</sup>  152.	Surzur D20 - Route de Sarzeau
0,7 266,2	 153.	
0,6 266,8	 154.	
6,1 272,9	 155.	Muzillac Allée des Iris
0,1 273,0	<sup>D140</sup> 2  156.	Ambon D140 - Route de Damgan

Kms Tot/Par	Image	Description
3,5 276,5	<sup>D140</sup>  157.	Damgan D140 - Avenue Charles de Gaulle
1,2 277,7	<sup>D140</sup> 3  158.	Damgan D140 - Avenue Prat Godet
3,5 281,2	 159.	Damgan Rue du Lenn
1,7 282,9	<sup>D140</sup>  160.	Damgan D140 - Rue des Cap-Horniers
2,7 285,6	<sup>D140</sup> 2  161.	Damgan D140 - Avenue Prat Godet
1,2 286,8	<sup>D153</sup> 2  162.	Damgan D153
6,1 292,9	<sup>D5</sup> 2  163.	Ambon D5
0,4 293,3	<sup>D5</sup> 2  164.	Muzillac D5
0,6 293,9	<sup>D20</sup> 2  165.	Muzillac D20 - Route de Vannes
1,5 295,4	<sup>D20</sup> 2  166.	Muzillac D20 - Place de l'Hôtel de Ville
0,3 295,7	<sup>D20</sup>  167.	Muzillac D20 - Rue du Stade
4,8 300,5	<sup>D5</sup>  168.	Noyal-Muzillac D5 - Rue des Anciens Combattants

Kms Tot/Par	Image	Description
0,2 300,7		Noyal-Muzillac D5 - Rue Pasteur
8,4 309,1		Questembert D1c - Rue des Ecottais
0,4 309,5		Questembert D1c - Rue Joseph le Brix
0,6 310,1		Questembert D7 - Rue Lebrun-Mallard
0,3 310,4		Questembert D7 - Rue Laennec
0,8 311,2		Questembert D7 - Route de Rochefort
1,4 312,6		Questembert D1
1,1 313,7		Questembert D777
6,3 320,0		Rochefort-en-Terre D777
0,7 320,7		Rochefort-en-Terre D774
0,3 321,0		

Kms Tot/Par	Image	Description